

TRILHA

A CAMINHADA CLÁSSICA ATÉ CHOQUEQUIRAO

5 dias / 4 noites



DESCRIÇÃO

Caminhada até o último refúgio dos incas

Como embarcar na maior aventura da sua vida, para um lugar extremamente concorrido, sem enfrentar uma multidão de turistas?! E quando esse lugar é nada mais nada menos do que Machu Picchu, a Nova Sétima Maravilha do Mundo Moderno?! Lhe explicaremos como fazer em poucas linhas a seguir. Apresentamos a nossa caminhada clássica até Choquequirao, que é exatamente o que você procura! Junte-se a nós nesta jornada épica e descubra um dos complexos incas mais surpreendentes que existem!

O nome Choquequirao significa “Cuna de Oro” no idioma quechua. Este espetacular sítio arqueológico está situado acima do caudaloso rio Apurímac e é cercado por imponentes picos nevados. Muito poucos são os turistas que o visitam, porque não é tão divulgado quanto Machu Picchu, porém, ele é três vezes maior em tamanho! Além disso, diz-se que foi um dos últimos refúgios que os incas utilizaram na sua luta de resistência contra a invasão espanhola. E longos anos se passaram, Choquequirao foi abandonado, e a densa vegetação da floresta nublada acabou por cobri-lo e escondê-lo da civilização.

ÍNDICE



Mapa



Roteiro



Inclusões



Lista de
embalagem



Monolito de Saywite
3500 m. / 11483 ft.

Capuliyoc
2890 m. / 9482 ft.
Punto de Inicio de Caminata

Paso Capuliyoc
2890 m. / 9481 ft.

Marampata
2900 m. / 9514 ft.
4 km. - 2:30 Hrs.

CHOQUEQUIRAO
3050 m. / 10007 ft.
3 km. - 01:30 Hrs.



Conoc
1780 m. / 5840 ft.



Chiquisca
1900 m. / 6234 ft.
8 km. - 03:00 Hrs.

Santa Rosa
1970 m. / 6463 ft.
7 km. - 03:45 Hrs.



QORIWAYRACHINA
5350 m. / 17552 Ft.



Cusco
3400 m. / 11155 ft.

Playa Rosalinas
1500 m. / 4921

PADREYOC
5750 m. / 18864 Ft.



- DISTANCIA/HORAS
- CAMPAMENTOS
- ALMUERZO / DESCANSO
- PUNTO DE PASO
- RÍO
- SENDERO A PIE
- CARRETERA PRINCIPAL
- CARRETERA SECUNDARIA
- LINEA FERREA

DIA 01: Cusco | Cachora - Capuliyoc - Chiquisca

DIA 02: Chiquisca | Playa Rosalinas - Santa Rosa - Marampata

DIA 03: Marampata | Complejo Arqueológico de Choquequirao - Marampata

DIA 04: Marampata | Santa Rosa - Playa Rosalinas - Chiquisca

DIA 05: Chiquisca | Capuliyoc - Monolito de Saywite - Baños Termals de Conoc - Cusco

ROTEIRO COMPLETO

DESTAQUES

- » Fuja das grandes multidões enquanto visita um sítio arqueológico tão incrível quanto Machu Picchu.
- » Caminhe por paisagens diversas nas impressionantes cordilheiras dos Andes.
- » Descubra e explore um dos locais incas mais importantes da cidade, que até agora poucas pessoas tiveram o privilégio de apreciar.
- » Mergulhe na aventura e sinta que está revivendo os últimos dias do império inca.
- » Caminhe em direção a um dos cânions mais profundos do Peru e da América Latina, o Apurímac.
- » Desfrute de alguns dos mais belos cenários inimagináveis, com flora e fauna únicas desta parte do mundo.

DIA 01

Cusco | Cachora - Capuliyoc - Chiquisca

Um dia repleto de belas paisagens e ar fresco dos Andes.

Iniciaremos nossa emocionante aventura muito cedo, pela manhã. Vamos buscá-lo em seu hotel para viajar, em nosso transporte privado, em direção a Cachora. No trajeto, contemplaremos ao longe, as impressionantes montanhas nevadas de Salkantay e Humantay.

Ao chegar a Cachora, exploraremos a vila e caminharemos por suas pitorescas ruas que contam a história de sua grande riqueza cultural. Desfrutaremos de um café da manhã nutritivo e delicioso. Em seguida, continuaremos até Capuliyoc (2.890 m / 9.482 pés) e conheceremos o restante da nossa equipe de trekking: cozinheiros e arrieiros, que serão responsáveis por levar nossas bagagens durante toda a jornada. Após revisar os últimos detalhes, percorreremos o Cânion de Apurímac. Desceremos em ziguezague por aproximadamente três horas até Chiquisca (1.900 m / 6.234 pés), uma bela aldeia cheia de campos de frutas.




Durante a trilha, poderemos contemplar a impressionante paisagem do vale de Apurímac, assim como ter a oportunidade de apreciar o majestoso vôo do condor e as vistas impressionantes de duas gigantescas montanhas nevadas chamadas Padreyoc e Qoriwayrachina. À medida que começamos a nos aproximar do fundo do vale, o calor, a vegetação exuberante e os sons rítmicos do rio Apurímac se tornam cada vez mais evidentes.

Horas mais tarde, chegaremos à tropical aldeia de Chiquisca, um acampamento caloroso e verde em meio à aridez da montanha, onde jantaremos e passaremos a noite.



4



5



6

DADOS DO DIA

- » ALIMENTAÇÃO:
Café da manhã, almoço e jantar
- » ACOMODAÇÃO:
Acampamento
- » NÍVEL DE DIFICULDADE:
Moderado
- » DISTÂNCIA DA CAMINHADA:
8 km / 4,97 milhas
- » ALTITUDE DO ACAMPAMENTO:
1.900 m / 6.234 pés
- » ALTITUDE MÁXIMA:
2.890 m / 9.482 pés

1. Caminhe por um cenário de tirar o fôlego no cânion do rio Apurímac.
2. Montanha coberta de neve de Padreyoc.
3. A caminhada até Choquequirao é exigente, mas recompensadora.
4. Acampamento de Chiquisca.
5. A vegetação ao longo da rota é única.
6. Você desfrutará de um pôr do sol espetacular na chegada.

DIA 02


Chiquisca | Playa Rosalinas - Santa Rosa -
Marampata



Testemunhe o belo pôr do sol no céu andino.

Após desfrutar de um delicioso café da manhã para recarregar as energias, continuaremos nossa jornada e iniciaremos a caminhada. Nos aguarda uma subida em zigue-zague até Marampata (2.900 m / 9.514 pés), onde você poderá tirar fotos impressionantes do cânion e dos picos nevados ao seu redor.

Começaremos com uma descida de uma hora e quinze minutos para chegar ao ponto mais profundo do vale conhecido como Playa Rosalinas (1.500 m / 4.921 pés). Cruzaremos a ponte para pedestres para começar a parte mais desafiadora de nossa rota.




No caminho, faremos uma breve parada no povoado de Santa Rosa (1.970 m / 6.463 pés), onde você poderá saborear um delicioso almoço preparado por nossa equipe para recuperar as energias; continuaremos subindo por aproximadamente três horas até chegar ao acampamento de Marampata.

À tarde, você desfrutará do ambiente impressionante e sentirá a energia espetacular do lugar próximo à cidadela de Choquequirao. Além disso, aproveitará o momento para esticar os músculos e apreciar um belo pôr do sol que ilumina os vales intermináveis e as brancas montanhas nevadas com sua suave luz alaranjada.

Quando começar a escurecer, contemplaremos o belo pôr do sol acompanhado de um céu repleto de milhares de estrelas cobrindo a paisagem e a vegetação ao nosso redor. Então, será hora de jantar antes de ir para a cama descansar.



4



5



6

DADOS DO DIA

- » ALIMENTAÇÃO:
Café da manhã, almoço e jantar
- » ACOMODAÇÃO:
Acampamento
- » NÍVEL DE DIFICULDADE:
Desafiadora
- » DISTÂNCIA DA CAMINHADA:
11 km / 6,82 milhas
- » ALTITUDE DO ACAMPAMENTO:
2.900 m / 9.514 pés
- » ALTITUDE MÁXIMA:
2.900 m / 9.514 pés

1. Percorra as antigas trilhas incas que ainda são usadas pelos povos indígenas locais.
2. A subida até Choquequirao testará seu espírito aventureiro.
3. Cachoeiras encantadoras embelezarão sua caminhada.
4. Ponte sobre o poderoso rio Apurímac.
5. Espetaculares vistas panorâmicas do Cânion Apurímac.
6. Sinta a magia e a energia dos Andes.

DIA 03

Marampata | Complexo Arqueológico de Choquequirao - Marampata

Explore e descubra a antiga maravilha de Choquequirao.

Começaremos o dia com um delicioso café da manhã que lhe dará energia. Em seguida, dedicaremos o dia para explorar cada detalhe deste incrível sítio inca localizado nas montanhas e muito próximo ao cânion mais profundo de todo o continente sul-americano. Você já pode imaginar as vistas incríveis que cercam esta colossal construção inca?! Visitaremos os cantos mais impressionantes deste lugar, e nosso guia compartilhará as fascinantes histórias do passado e o motivo de sua construção.

Choquequirao (3.050 m / 10.007 pés) é muito maior que Machu Picchu, apresentando praças, templos e plataformas impressionantes que o farão refletir constantemente sobre a pergunta: Como os incas conseguiram construir isso no topo das montanhas?

Você desfrutará de um almoço picnic ao meio-dia e terá tempo para descansar e recuperar energias.



Não perca as famosas lhamas de pedra branca que adornam as plataformas construídas na encosta e estão voltadas para a montanha que protege essa área conhecida como Apu Qoriwayrachina. De acordo com especialistas, apenas cerca de 40% de todo o local é visível, e, em muitos aspectos, Choquequirao continua sendo um mistério. Estamos confiantes de que nos próximos anos saberemos ainda mais sobre este incrível complexo.

Ao final do dia, retornaremos ao nosso acampamento em Marampata (2.900 m / 9.514 pés) e desfrutaremos de um delicioso jantar. Em seguida, você poderá ir para a cama descansar, lembrando do incrível dia que acabou de viver.



4



5



6

DADOS DO DIA

- » ALIMENTAÇÃO:
Café da manhã, almoço picnic e jantar
- » ACOMODAÇÃO:
Acampamento
- » NÍVEL DE DIFICULDADE:
Fácil
- » DISTÂNCIA DA CAMINHADA:
6 km / 3,73 milhas
- » ALTITUDE MÁXIMA:
3.050 m / 10.007 pés
- » ALTITUDE DO ACAMPAMENTO:
2.900 m / 9.514 pés

1. Complexo arqueológico monumental de Choquequirao.
2. Início da seção final.
3. Detalhe da magnífica arquitetura inca.
4. Espaços congelados no tempo em Choquequirao.
5. Figuras de lhamas nos terraços de Choquequirao.
6. As janelas das construções incas são muito características.

DIA 04

Marampata | Santa Rosa - Playa Rosalinas - Chiquisca



Relaxe e aproveite a beleza natural que rodeia esta incrível parte do mundo.

Após outro delicioso café da manhã, começaremos nosso retorno de Choquequirao. Damos adeus, por enquanto, a este local único: certifique-se de dar uma última olhada antes de partir. Logo após, teremos outra oportunidade de tirar fotos do grande cânion de Marampata; depois, descenderemos por duas horas até chegar a Santa Rosa (2.970 m / 6.463 pés), local do almoço. No caminho, você terá a oportunidade de observar a enorme variedade de vegetação existente nesta parte do percurso.



Após o almoço, continuaremos em direção a Playa Rosalinas e mergulharemos os pés nas águas frias do rio Apurímac, bem no meio do cânion. Em seguida, subiremos para o acampamento de Chiquisca (1.900 m / 6.234 pés), localizado no quintal da casa de uma família local. Aproveite este tempo para fazer novos amigos e aprender sobre o estilo de vida andino, como seus costumes e tradições. Aqui, você poderá observar de perto a profunda relação que as comunidades andinas têm com a Pachamama ou mãe natureza.

Após um delicioso jantar, você poderá descansar tranquilamente à noite em nosso acolhedor acampamento e refletir sobre sua viagem.



DADOS DO DIA

- » ALIMENTAÇÃO:
Café da manhã, almoço e jantar
- » ACOMODAÇÃO:
Acampamento
- » NÍVEL DE DIFICULDADE:
Moderado
- » DISTÂNCIA DA CAMINHADA:
11 km / 6,82 milhas
- » ALTITUDE MÁXIMA:
3.050 m / 10.007 pés
- » ALTITUDE DO ACAMPAMENTO:
1.900 m / 6.234 pés

1. A rota atravessa diferentes ecossistemas.
2. Imponente rio Apurímac.
3. Chegada a Marampata.
4. A paisagem árida lembra os filmes de faroeste.
5. Última noite de acampamento.
6. Pôr do sol de tirar o fôlego nos Andes peruanos.

DIA 05

Chiquisca | Capuliyoc - Monolito de Saywite -
Banhos Termais de Conoc - Cusco



1

Relaxe nas águas termais antes de retornar a Cusco.

Aproveite seu último café da manhã da viagem antes de seguir para Capuliyoc. Chegando lá, nos despediremos da equipe de trekking e embarcaremos em nosso transporte privado até a intrigante rocha de Saywite. Em seguida, relaxe nas águas termais de Conoc antes de saborear um delicioso almoço. À tarde, retornaremos a Cusco, e você terá a chance de testemunhar uma paisagem incrível pela janela. Aproveite esta última oportunidade para apreciar os panoramas andinos mais belos. Por fim, o deixaremos na porta do seu hotel por volta das 18:00 para que você possa relaxar e descansar.



2



3

DADOS DO DIA

- » ALIMENTAÇÃO:
Café da manhã e almoço
- » NÍVEL DE DIFICULDADE:
Desafiadora
- » DISTÂNCIA DA CAMINHADA:
8 km / 4,97 milhas
- » ALTITUDE MÁXIMA:
3.500 m / 11.483 pés

1. Praça de Capuliyoc.
2. Pedra enigmática de Saywuite.
3. Retorno a Cusco em nosso confortável transporte particular.

INCLUSÕES



O QUE ESTÁ INCLUÍDO?

» Autorizações e entradas

- Bilhete de entrada para a Trilha Choquequirao

» Serviço de alta qualidade e segurança

- Reunião Informativa (anterior a saída)

Você terá uma Reunião Informativa com seu guia, na tarde anterior ao dia da sua excursão. Será às 5:00 pm, em nosso escritório, ou dependendo do tipo do itinerário, em seu hotel.

- Guia de turismo gabaritado

Nossos guias oficiais de turismo falam inglês e espanhol, e contam com formação profissional e certificação. Foram escolhidos por sua experiência, responsabilidade, e paixão por explorar e compartilhar, com orgulho, a nossa cultura e história. Em cada aventura serão capazes de mantê-lo em segurança e conforto, para que desfrute de sua viagem, sem preocupações.

- Equipamentos de acampamento

Você terá a sua disposição, amplas barracas de refeitório e cozinha, de onde poderá fazer as suas refeições cômoda e tranquilamente. Além disso, mesas, cadeiras e utensílios de cozinha (tudo transportado por nossos cavalos).

- Banheiro portátil
- Colchonete para dormir

Nossos colchonetes de camping te ajudarão a dormir, confortavelmente, durante o acampamento.

- Uma bolsa de lona Salkantay Trekking

Para a trilha, você receberá uma bolsa de lona onde você poderá levar os seus pertences, até 7 kg/15,4 lb. (o seu saco de dormir já está incluído nesse peso). A sua bolsa será transportada pelos cavalos.

- Kit médico e de primeiros socorros

Todos os guias da Salkantay Trekking possuem formação em primeiros socorros e passam por periódicos treinamentos, obrigatórios, a cada mês de fevereiro. O guia sempre terá em mãos um kit médico de primeiros socorros e oxigênio, para atendimento de emergências básicas (sintomas do mal de altitude, diarreia, cortes, arranhões, etc.) Em casos graves, você será socorrido o mais rápido possível, e

encaminhado a um hospital para atendimento.

- Serviços adicionais incluídos no nosso programa

Acreditamos que a atenção com os pequenos detalhes é o que nos diferencia das demais empresas locais. Você receberá uma capa para proteger a sua mochila durante o caminho, além de uma capa de chuva.

- Serviço de atendimento ao cliente 24/7

Caso necessite contactar a Salkantay Trekking antes da sua viagem, possuímos atendimento telefônico 24 horas por dia.

- Telefone via satélite

A sua tranquilidade é a nossa maior prioridade. Todos os nossos guias estão treinados para casos de emergência, em ambiente de montanha; porém, poder contactar o seu médico, hospital, ou algum conhecido, pode te ajudar a se sentir mais seguro. Por esta razão, cada guia Salkantay Trekking possui um telefone, ligado via satélite, para fazer chamadas para qualquer parte do mundo, de qualquer lugar que estiver nas montanhas.

» Hospedagem

- 4 noites de acampamento em barracas

A Salkantay Trekking utiliza as melhores barracas de camping para garantir a sua segurança e comodidade (por exemplo, as barracas de acampamento Eureka, Timberline ou Mountain Hard Wear).

» Alimentação

- 5 cafés da manhã, 5 almoços e 4 jantas

Nosso chef prepara os melhores pratos em meio as montanhas! Os clientes ficam encantados com o nosso menu! Estamos atentos a todas as dietas (menus veganos, vegetarianos, ou especiais, estão disponíveis, sem custo adicional). Tão logo possa, nos informe se possui alguma alergia, ou alguma restrição alimentar, deixando registrado em seu formulário de reserva. Não se esqueça também de lembrar este fato ao seu guia, durante a Reunião Informativa. Você terá direito a café da manhã, almoço e jantar, além de bebidas quentes e petiscos.

- Água para a trilha

Lhe proporcionaremos água fervida, filtrada e fria durante a trilha, desde a primeira refeição, até o último café da manhã da excursão. Para isso, é preciso que você traga uma garrafa de água vazia ou o camel bag, que poderá reabastecer de água, a cada refeição (recomendamos uma garrafa com capacidade de 2 litros).

- **Chá para o despertar**

Cada manhã, no acampamento, você despertará com uma xícara quente de chá de coca. Lhe serviremos diretamente em seu alojamento, para que se aqueça antes de começar o dia.

- **Hora do chá ou Happy Hour**

Todas as tardes, antes do jantar, os serviço de copa te proporcionará pipoca, biscoitos, café, chocolate quente, chá, água quente, etc. Depois de um longo dia de caminhada, você não terá que esperar até a hora do jantar para relaxar, se aquecer, e desfrutar de uma rodada de tira gostos.

- **Snacks do dia a dia na trilha**

Cada manhã, antes de começar a sua caminhada, lhe daremos snacks para você ir comendo durante a trilha (frutas locais, biscoitos, chocolates, balas, etc.) A cada manhã, a reabasteceremos, para que possa desfrutar de seu lanchinho, durante a trilha.

- **Uma sacola de pano porta lanches (por pessoa)**

Vamos te fornecer uma sacola de pano para seus lanches—perfeita para guardar embalagens e manter o ambiente limpo. Use-a durante toda a trilha!

- **Produtos de higiene**

Lhe forneceremos uma toalha de rosto e sabonete para a higiene das mãos, antes de cada refeição.

» Transporte

- **Translados**

- **Dia 1:** Pela manhã, iremos buscá-lo em seu hotel e você viajará, em nosso transporte privado, até Capuliyoc, o ponto de partida da trilha.
- **Dia 5:** Uma vez completado o recorrido, te levaremos de volta até a porta do seu hotel, em Cusco.

- **Mulas de carga**

As mulas de carga levarão todo o equipamento de camping e os quilos permitidos de sua bagagem (7kg/15.4lb). Os carregadores se encarregam de levar a sua bolsa de lona Salkantay Trekking, e seus objetos pessoais.

O QUE NÃO ESTÁ INCLUIDO

» Extras e equipamentos importantes

» Saco de dormir

Você poderá alugar com a nossa empresa, caso não tenha o seu. Nossos sacos de dormir são eficazes e duradouros, capazes de te proteger de temperaturas muito baixas, como -18°C (0°F). Possuem formato de múmia e incluem forração para dormir. São limpo e esterilizados a cada uso, e para nós tem uma vida útil de no máximo 30 viagens.

- **US\$ 25.00 dólares por pessoa.**

» Bastões de Trekking

Os bastões (com pontas de borracha) podem ser muito úteis em terrenos acidentados e nas subidas e nas descidas. Se você quiser, poderá alugá-los (par) em nossa empresa.

- **US\$ 25.00 por pessoa**

» Dia 5 jantar em Cusco

» Roupas e equipamento pessoal de trilha

» Seguro viagem

» Gorjetas para a nossa equipe

É comum o uso da gorjeta em qualquer excursão do Peru. Mesmo que paguemos bons salários a toda a nossa equipe, qualquer extra será bem vindo.

» Custos adicionais ou atrasos fora de nosso controle

Deslizamentos de terra, condições climáticas desfavoráveis, modificações de itinerário por motivos de segurança, enfermidades, pandemias, trocas nas políticas governamentais, instabilidade política, greves, casos aleatórios, etc.

ANTES DE VIAJAR

Queremos que sua viagem ao Peru seja o mais inesquecível e despreocupada possível. Nesta seção, você encontrará as respostas para todas as perguntas que possa ter sobre viajar com a Salkantay Trekking. Por favor, leia as informações a seguir com atenção, elas ajudarão a esclarecer qualquer dúvida sobre nossos serviços.

» Quantos dias preciso para me aclimatar em Cusco antes da caminhada?

É muito importante estar bem aclimatado à altitude antes de participar de uma trilha nos Andes. Recomendamos que você chegue a Cusco pelo menos 2 ou 3 dias antes do início da caminhada para ajudar na adaptação e evitar possíveis problemas relacionados ao mal de altitude durante o percurso.

É provável que você já tenha estado em outra região de grande altitude no Peru antes de chegar a Cusco. Nesse caso, sugerimos que descanse um dia inteiro em Cusco para se recuperar da viagem e aproveitar as vistas e sons característicos da cidade, antes de começar a trilha.

Aqui estão algumas sugestões de atividades para fazer nos arredores de Cusco antes de começar a sua aventura:



City Tour



Vale Sagrado dos Incas



Maras e Moray

» Reunião informativa ou briefing

Todas as reuniões informativas acontecem às 17h no dia anterior à viagem, em nosso escritório principal em Cusco (ou em seu hotel). As reuniões duram aproximadamente de 30 a 45 minutos. Caso você não possa comparecer, será necessário coordenar outro horário por e-mail, telefone ou diretamente no escritório da Salkantay Trekking.

» Pagamento do saldo final da trilha (em Cusco)

A excursão deve estar paga integralmente no máximo 2 dias antes da sua

participação na trilha. Caso contrário, sua reserva não será confirmada.

Agradecemos se puder efetuar o pagamento (em dólares americanos ou soles peruanos) pessoalmente, em nosso escritório em Cusco. Existem várias caixas eletrônicas no centro histórico para retirada de dinheiro. Também aceitamos pagamentos online via PAYPAL ou CARTÃO, porém será acrescido o valor referente a 5% (cobrado pela Niubiz e PayPal). Não aceitamos cheques bancários ou cheques de viagem como forma de pagamento.

» Bolsa de viagem ou malote de lona

Na tarde anterior ao início da trilha, entregaremos uma bolsa de lona para guardar suas roupas e outros itens indispensáveis durante a trilha. Nossos carregadores irão transportá-la e entregá-la quando você chegar a cada acampamento. É importante lembrar que você não terá acesso aos itens da bolsa até o final de cada dia.

O peso máximo permitido é de 7 kg / 15,4 libras, incluindo o peso do saco de dormir, roupas e outros itens pessoais. As dimensões são 60 x 24 x 22 cm (23,6 x 9,4 x 8,7 polegadas).

» Posso guardar minha bagagem no escritório?

Claro! Durante a viagem, você pode guardar sua bagagem principal, sem custo, em nosso escritório (você pode coordenar isso conosco no dia da sua reunião informativa ou por e-mail).

Você também pode deixar o que não precisar durante a viagem no seu hotel. Quase todos os hotéis oferecem esse serviço gratuitamente. Não deixe objetos de valor nas malas; guarde-os no cofre do hotel e peça um recibo detalhado (no caso improvável de roubo, muitas companhias de seguros exigem que você tenha uma cópia do recibo). O ideal é colocar itens como cartões de crédito em um envelope fechado e assinado para sua maior segurança.

» Recepção dos clientes

Por favor, leve em consideração:

- Todos os serviços de recepção são realizados dentro da cidade de Cusco, mas recomendamos reservar um hotel no centro histórico com boa localização.
- Nosso guia ou equipe confirmará o horário de apanhá-lo um dia antes do passeio.
- Devido às condições de tráfego, o horário de recepção pode variar entre 30 a 45 minutos.

- Cusco é uma cidade antiga, com muitas ruas estreitas de paralelepípedos. Alguns hotéis e Airbnbs estão localizados em ruas sem acesso para carros ou em subidas longas e íngremes, o que pode dificultar o transporte de sua bagagem.
- Recomendamos fortemente que você reserve uma acomodação de fácil acesso.

» Viagens em grupo

As viagens em grupo são formadas por diferentes tipos de pessoas, o que significa que as condições físicas e as idades podem variar. Ao aceitar fazer parte de um tour em grupo, você também estará concordando que algumas pessoas podem caminhar mais rápido ou mais devagar que você. Portanto, cada participante pode ir no seu próprio ritmo durante o percurso.

Pode acontecer que um grupo queira modificar o itinerário; no entanto, o guia decidirá se essas mudanças são possíveis ou não, após consultar todos os participantes.


» Greves e manifestações

As greves e manifestações são comuns no Peru, e isso pode interromper alguns de nossos passeios. As estradas ou vias férreas podem ser bloqueadas. No entanto, tentaremos manter a sua excursão, conforme planejado originalmente, mesmo que isso signifique sairmos uma noite antes do previsto.

Em caso de alterações ou cancelamentos, nosso departamento de operações coordenará tudo com você. Sua segurança é nossa prioridade máxima, por isso tomaremos as decisões necessárias para a sua proteção.

» Objetos perdidos

Por favor, preste atenção onde você deixa os seus pertences, e lembre-se de recolher tudo sempre que sair de um local ou transporte. Você é o único responsável por seus pertences durante o tour.

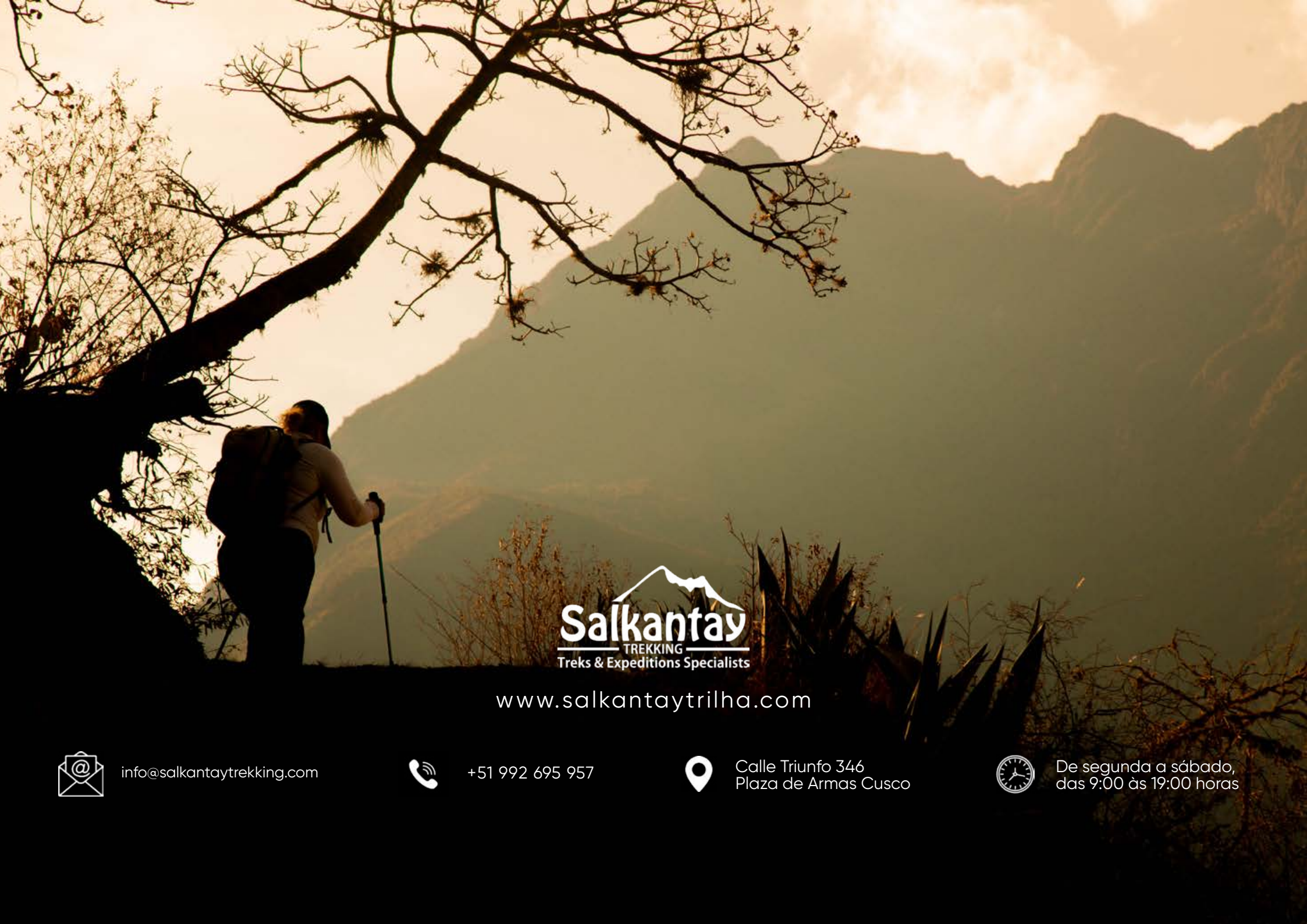


O QUE VOCÊ DEVE TRAZER?

- » Passaporte válido ou carteira de identidade (no caso de brasileiros)
- » Dinheiro extra (recomendado em soles)
- » Medicamentos de uso pessoal
- » Garrafa de água ou camelbak - (opcional: pastilhas purificadoras)
- » Protetor solar 70+ ou mais
- » Repelente de insetos
- » Produtos de higiene pessoal
- » Botas/sapatos de montanha (preferencialmente impermeáveis)
- » Calçado leve ou sandálias
- » Calças de trekking
- » Meias de trekking
- » Calças térmicas
- » Shorts
- » Polainas impermeáveis
- » Camisetas de manga longa
- » Jaqueta térmica
- » Jaqueta impermeável
- » Poncho impermeável
- » Luvas de lã ou impermeáveis
- » Chapéu que proteja o rosto e o pescoço
- » Gorro de lã
- » Lenço para pescoço ou buff
- » Óculos com proteção UV
- » Saco de dormir
- » Bastões para caminhada com ponta de borracha
- » Mochila de caminhada média (15 a 25 litros)
- » Câmera com carregador
- » Bateria externa
- » Lanches: barras energéticas, eletrólitos, frutas secas, géis energéticos, etc.
- » Roupa de banho
- » Toalha
- » Lanterna



*É aconselhável usar calças impermeáveis durante a estação chuvosa (setembro a março).



Salkantay
TREKKING
Trek & Expeditions Specialists

www.salkantaytrilha.com



info@salkantaytrekking.com



+51 992 695 957



Calle Triunfo 346
Plaza de Armas Cusco



De segunda a sábado,
das 9:00 às 19:00 horas