

CAMINATA

A TRILHA INCA CLÁSSICA

4 dias / 3 noites



DESCRIÇÃO

Aproveite a inesquecível caminhada até Machu Picchu!

A mundialmente famosa Trilha Inca para Machu Picchu é uma das melhores rotas para caminhadas da América do Sul. Siga os passos deixados pelos ancestrais da nobreza inca e acompanhe-nos até a sua incrível fortaleza, Machu Picchu, numa aventura emocionante repleta de magia.

A Trilha Inca é o caminho escolhido pelos mais corajosos para chegar a Machu Picchu, eleito pela UNESCO como Patrimônio Mundial. Percorra sítios arqueológicos únicos que só podem ser alcançados através desta rota. Deixe-se envolver pela impressionante paisagem montanhosa andina, e sua densa vegetação de selva. Ao longo do trajeto, você enfrentará desafios, mas terá a recompensa de chegar à Porta do Sol e poder ver, pela primeira vez, a lendária Machu Picchu.

ÍNDICE



Mapa



Roteiro



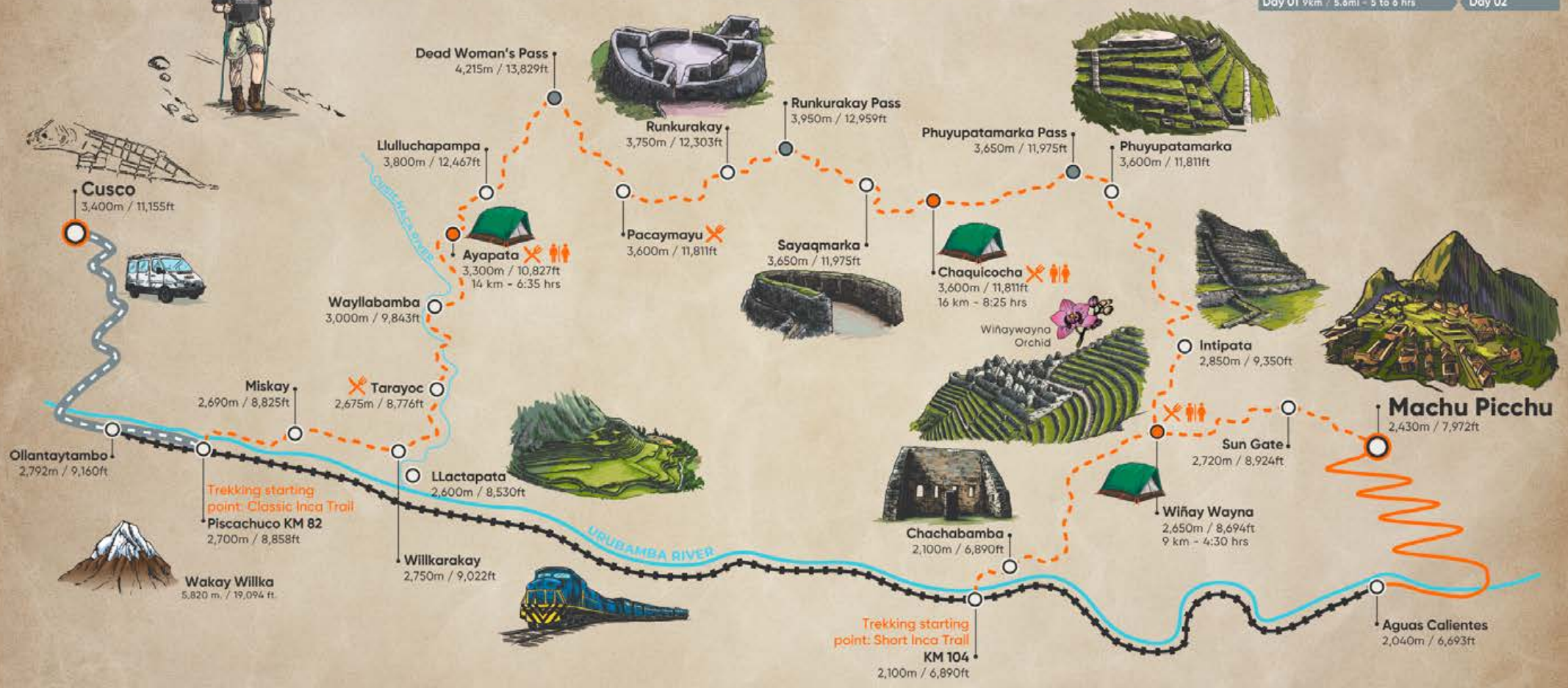
Inclusões



Lista de
embalagem

Inca Trail to Machu Picchu

04 days trek



Classic Inca Trail 4 Days

	Distance	Time	Highest Elevation	Difficulty
Day 01: Cusco - Pisacchuco (KM 82) - Ayapata	14km / 8.7mi	6-7 hrs.	3,300m/10,827ft	Moderate
Day 02: Ayapata - Chaquicocha	16km / 9.94mi	8-9 hrs.	4,215m/13,829ft	Challenging
Day 03: Chaquicocha - Wiñay Wayna	9km / 5.6mi	4-5 hrs.	3,650m/11,975ft	Moderate
Day 04: Wiñay Wayna - Machu Picchu - Cusco	5km / 3.11mi	2-3 hrs.	2,720m/8,924ft	Moderate

Short Inca Trail 2 Days

	Distance	Time	Highest Elevation	Difficulty
Day 01: Cusco - KM 104 - Machu Picchu - Aguas Calientes	9km / 5.6mi	5-6 hrs.	2,720m/8,924ft	Moderate
Day 02: Aguas Calientes - Machu Picchu - Cusco	--	2-3 hrs.	2,430m/7,972ft	Easy

ROTEIRO COMPLETO

DESTAQUES

- » Desfrute de uma das trilhas mais famosas da América do Sul, e do mundo.
- » Percorra a antiga Trilha Inca e faça uma viagem através do tempo, visitando incríveis sítios arqueológicos.
- » Vivencie a beleza dos Andes peruanos, com suas imponentes montanhas glaciais, bem como suas colinas verdes e exuberantes.
- » Descubra, ao longo do caminho, vestígios e segredos dos incas e imagine como viveram no passado.
- » Passe três noites inesquecíveis nos braços protetores da Mãe Natureza, desfrutando de nossos confortáveis acampamentos.
- » Entre em Machu Picchu pela Porta do Sol (Inti Punku), uma experiência única, privilégio somente dos excursionistas da Trilha Inca.
- » Explore a surpreendente cidadela inca de Machu Picchu.

DIA 01

Cusco | Piscacucho (KM 82) - Canabamba -
Llactapata - Huayllabamba - Ayapata

Comece a dar seus primeiros passos seguindo as antigas pegadas incas.

Hoje, você dará início a aventura de sua vida. Para isso será preciso acordar cedo para estar a postos quando seu guia e motorista chegarem para buscá-lo em sua acomodação em Cusco, entre 4:30 e 5:00 da manhã. Caso esteja em Urubamba, eles chegarão entre 5:30 e 6:00 da manhã, e se estiver em Ollantaytambo, a chegada será entre 6:30 e 7:00 da manhã.

Partindo da cidade de Cusco, você viajará por uma hora e meia até Ollantaytambo, onde será servido um delicioso café da manhã. Em seguida, iremos para Piscacucho - KM 82, o ponto de partida da trilha. Lá, você será apresentado a toda a sua equipe de trekking, incluindo cozinheiros e carregadores. Eles serão seus companheiros de aventura, assim como seu guia, garantindo seu bem estar e proporcionando o que há de melhor em termos de suporte, segurança e amabilidade, garantindo memórias inesquecíveis.

Importante: Lembre-se de que é indispensável a apresentação do seu passaporte original, ou identidade, na cabine de controle que dá acesso a trilha, então, não se esqueça desse documento em hipótese alguma!



1



2



3

As primeiras horas da trilha são relativamente fáceis e são necessárias para que você consiga ter fôlego suficiente para vencer as partes mais difíceis. Faremos uma parada em um pequeno sítio inca chamado Canabamba. Lá, você aprenderá sobre os canais de água e poderá apreciar o espetacular glacial La Verónica. Depois, iremos até Wilkarakay, visitar o mágico sítio arqueológico de Llactapata, cujas paredes de pedra se destacam entre a exuberante vegetação, presente na outra margem do rio Urubamba. Continuaremos por mais 20 minutos até chegar ao nosso local de almoço, em Tarayoc.


Nota: O destaque vai para a culinária Salkantay Trekking, no requinte de seus pratos exclusivos, e a extraordinária façanha de serem preparados e servidos, para você, em meio às montanhas!

À tarde, você continuará caminhando por mais três horas e meia, até chegar ao nosso primeiro acampamento em Ayapata (3.300 m / 10.827 pés). Não se preocupe caso tenha esquecido, por exemplo, as baterias para sua câmera, ou bebidas e lanches; nesta última parte do caminho, passaremos por duas pequenas comunidades onde você poderá comprar eventuais necessidades de última hora.

Chegaremos ao nosso acampamento por volta das 17h00, onde você poderá descansar. Será hora de relaxar, tomar uma bebida quente e saborear algum petisco, enquanto faz um apanhado do seu primeiro dia de aventura. Você jantará por volta das 19h30. Em seguida, irá dormir, procurando descansar bastante, a fim de recuperar as energias para o próximo dia de caminhada.



4



5



6

DADOS DO DIA

- » ALIMENTAÇÃO:
Café da manhã, almoço e jantar
- » ACOMODAÇÃO:
Acampamento
- » DIFICULDADE:
Moderada
- » DISTÂNCIA DA CAMINHADA:
14 km / 8.7 milhas
- » DURAÇÃO DA CAMINHADA:
6 a 7 horas
- » ALTITUDE INICIAL:
2.700 m / 8.858 pés
- » ALTITUDE MÍNIMA:
2.620 m / 8.596 pés
- » ALTITUDE MÁXIMA:
3.300 m / 10.827 pés
- » ALTITUDE DO ACAMPAMENTO:
3.300 m / 10.827 pés

1. Vista de Llactapata
2. Início da Trilha Inca (Km 82)
3. Rio Vilcanota
4. Trilha Inca
5. Belas paisagens no meio da floresta
6. Verónica nevada


DIA 02

Ayapata | Abra de la Mujer Muerta -
Pacaymayu - Abra Runkurakay - Sayaqmarka
- Chaquiyocho

Desfrute das incríveis paisagens da extensa Cordilheira dos Andes.

Hoje você será despertado, novamente cedo, com um chá de coca quente; esta planta tem sido consumida desde a época dos incas e tomá-la em infusão é uma excelente maneira de começar o dia, servindo como um energético, aliviando os possíveis sintomas de cansaço causados pela altitude. Um dia desafiador nos aguarda, será o mais cansativo da rota. A dica é se alimentar bem, tomando um bom café da manhã, aproveitando tudo o que é oferecido, recarregando as energias e se enchendo de disposição para a jornada que temos pela frente.

Começaremos o dia subindo por quatro horas até o ponto mais alto da rota, o Abra de la Mujer Muerta (4.215 m / 13.829 pés). De lá, você poderá ver as vistas mais incríveis das imensas montanhas, então use todos os seus sentidos e se entregue completamente a sensação única de estar ali. Você poderá sentir a espiritualidade que habita em cada ser, em perfeita harmonia com a natureza, assim como o espírito dos antigos incas que caminhavam por essas mesmas trilhas, há centenas de anos, onde você se encontra agora.



Em seguida, descemos por uma hora e meia, até o outro lado do vale, para chegar a Pacaymayu, onde encontraremos o nosso local de almoço. Lembre-se de que, a cada parada para as refeições, é a oportunidade de abastecer as suas garrafas de água. Após um delicioso almoço, subiremos por cerca de 45 minutos até o sítio inca de Runkurakay. Permanecemos um tempo explorando este pequeno complexo, onde se pode observar duas impressionantes cascatas na encosta da montanha. Mais tarde, continuaremos subindo outros 45 minutos até o topo do Abra Runkurakay. Aproveite para descansar e desfrutar das últimas vistas deslumbrantes da rota. Esse é um excelente local para realizarmos uma pequena cerimônia dedicada à Mãe Terra e às montanhas, na qual é deixada uma oferenda.

Uma vez retomada nossa caminhada, descemos aproximadamente uma hora até chegarmos ao próximo complexo arqueológico de Sayaqmarka; alcançar este ponto é quase inacessível, mas vale muito a pena visitá-lo. Você aprenderá com seu guia, tudo sobre os segredos do local, enquanto o sol se põe e ilumina, de forma mágica, com um tom avermelhado, a cordilheira de Vilcabamba.

A partir daí, restam apenas mais 25 minutos de caminhada até chegar ao nosso acampamento em Chaquiqocha, onde passaremos a noite, (3.600 m / 11.811 pés). Depois de outra deliciosa refeição servida, você terá a oportunidade de apreciar o céu andino límpido, repleto de estrelas. Você vai aprender sobre as constelações incas. O momento de apreciar o céu noturno nas montanhas andinas é uma experiência incrível e única.



DADOS DO DIA

- » ALIMENTAÇÃO:
Café da manhã, almoço e jantar
- » ACOMODAÇÃO:
Acampamento
- » DIFICULDADE:
Desafiadora
- » DISTÂNCIA DA CAMINHADA:
16 km / 9,94 milhas
- » DURAÇÃO DA CAMINHADA:
8 a 9 horas
- » ALTITUDE INICIAL:
3.300 m / 10.827 pés
- » ALTITUDE MÍNIMA:
3.300 m / 10.827 pés
- » ALTITUDE MÁXIMA:
4.215 m / 13.829 pés
- » ALTITUDE DO
ACAMPAMENTO:
3.600 m / 11.811 pés

1. Runkurakay
2. Trilha Inca
3. Passo Runkurakay
4. Sítio Arqueológico de Sayaqmarka
5. Sítio Arqueológico de Sayaqmarka
6. Sítio Arqueológico de Chaquicocha

DIA 03

Chaquiyochoa | Phuyupatamarca -
Intipata - Wiñay Wayna

Sinta a magia do território inca

Parabéns! Você superou o dia mais difícil de toda a trilha! Hoje você terá uma magnífica recompensa.

Após uma noite de descanso, você acordará às 6h30, podendo se demorar um pouco mais no seu delicioso café da manhã. Em seguida, você caminhará por uma hora e meia, desfrutando do ambiente verdejante e da paisagem fantástica, conforme nos aproximamos da selva. Você verá de um lado a vista impressionante do glacial Salkantay, e do outro, a selva. A paisagem da cordilheira de Vilcabamba é surpreendente!

Em seguida, você subirá para o topo final da rota, em Phuyupatamarca (3.650 m / 11.975 pés), um lugar místico que parece estar acima das nuvens. Então, você descerá por duas horas e meia até chegar a Intipata, um local agrícola importante de onde verá a paisagem impressionante do Vale Sagrado dos Incas, juntamente com o rio Urubamba, cruzando o cenário como uma serpente.

Depois, continuaremos a caminhada por mais meia hora, até chegarmos ao nosso acampamento, a uma curta distância do sítio arqueológico de Wiñay Wayna. Agora estamos muito perto da cidade dos incas! Chegaremos lá no início da tarde, para



almoçar, antes de visitar o sítio arqueológico. O nome do complexo Wiñay Wayna significa "eternamente jovem" e é considerado uma das paradas mais impressionantes de toda a rota.

Você poderá explorar o local por cerca de uma hora, enquanto seu guia evocará o passado incaico através de sua explanação. Embarque de corpo e alma nessa viagem ao passado, imaginando a vida desta civilização, há centenas de anos atrás.

Depois de retornarmos ao acampamento, você será recebido com uma confraternização, preparada com carinho pela sua equipe de viagem, incluindo é claro os carregadores e cozinheiros, parte indispensável de toda a nossa jornada. Tire um tempo para refletir sobre tudo o que eles proporcionaram ao longo desta rota. Durante a jornada, a nossa equipe se esforça ao máximo para que você se sinta confortável e relaxado a cada momento. Será a hora de retribuir tamanha dedicação, através de uma contribuição, que será muito bem vinda.

Após a nossa confraternização, será a hora de ir para a cama, nos recolhendo cedo, procurando descansar bastante, pois no dia seguinte você se levantará antes do amanhecer. Relaxe e aproveite cada momento mágico, no seu incrível esforço de ter chegado até aqui! Amanhã você visitará uma das Sete Maravilhas do Mundo, a lendária Machu Picchu! É nosso costume chegar o mais cedo possível na cidadela, para que você presencie o nascer do sol refletindo no santuário, um espetáculo mágico, emocionante e muito envolvente.



4



5



6

DADOS DO DIA

- » ALIMENTAÇÃO:
Café da manhã, almoço e jantar
- » ALOJAMENTO:
Acampamento
- » DIFICULDADE:
Moderada
- » DISTÂNCIA DA CAMINHADA:
9 km / 5,6 milhas
- » DURAÇÃO DA CAMINHADA:
4 a 5 horas
- » ALTITUDE INICIAL:
3.600 m / 11.811 pés
- » ALTITUDE MÍNIMA:
2.650 m / 8.694 pés
- » ALTITUDE MÁXIMA:
3.650 m / 11.975 pés
- » ALTITUDE DO ACAMPAMENTO:
2.650 m / 8.694 pés

1. Sítio arqueológico de Phuyupatamarca
2. Trilha Inca
3. Sítio arqueológico de Wiñaywayna

DIA 04


Wiñay Wayna - Porta do Sol -
Santuário Histórico de Machu Picchu -
Aguas Calientes - Cusco

Visite a mágica cidadela inca de Machu Picchu.

Hoje, todo o seu esforço dos dias anteriores te levará a visitar a lendária cidade perdida dos incas: Machu Picchu, a mais incrível das recompensas. Você terá que acordar às 3h30 para garantir que cheguemos à Porta do Sol a tempo de ver o nascer do sol. Por volta das 4h00, nos abastecemos com água e o café da manhã embalado, para dar início à caminhada.

Seremos um dos primeiros grupos a passar pela bilheteria da cidadela, e para chegar lá, caminharemos aproximadamente uma hora. Prepare-se, porque uma vez que chegarmos ao santuário, você avistará, pela primeira vez, Machu Picchu: a constatação da mais perfeita arquitetura e engenharia inca que você já presenciou. O cartão postal do Peru. A lendária cidadela. Parabéns! Você conseguiu! Finalmente, você está dentro da Machu Picchu!

Embarque na emoção da cidade sagrada, erguida na encosta de uma montanha, e sinta a magia transformadora que emana por todas as partes. Você terá uma visita guiada por aproximadamente uma hora e meia, passando pelos pontos mais importantes, enquanto seu guia explicará a fascinante história dos incas e seus mistérios.




Ao percorrer esta fascinante construção, você sentirá a conexão profunda entre o ser humano e a natureza. Você verá enormes pedras que se conectam harmoniosamente formando templos, ruas, casas e aquedutos que ainda funcionam, há mais de cinco séculos! Machu Picchu foi construída em um local inacessível, erguida para resistir a qualquer ataque ou terremoto. É a prova incontestável do resultado obtido pelo homem quando em verdadeira sintonia com a Mãe Terra ou Pachamama.

Após o término da visita, você poderá subir a montanha Huayna Picchu ou a montanha Huchuy Picchu, se tiver reservado os ingressos com antecedência. Mais tarde, você embarcará no ônibus para Aguas Calientes, onde irá almoçar em um restaurante de sua escolha, para depois embarcar no trem rumo a cidade de Ollantaytambo.

Nota: Os bilhetes do trem costumam ser reservados para as 15h20 ou 16h22, conforme a disponibilidade, e você deve estar na estação pelo menos com 30 minutos de antecedência.

Assim que chegarmos à última parada do trem, Ollantaytambo, um de nossos representantes estará aguardando, para levá-lo de volta, em transporte privado, ao seu hotel em Cusco.



DADOS DO DIA

- » ALIMENTAÇÃO:
Café da manhã
- » DIFICULDADE:
Moderada
- » DISTÂNCIA DA CAMINHADA ATÉ MACHU PICCHU:
5 km / 3,1 milhas
- » TEMPO DE CAMINHADA ATÉ MACHU PICCHU:
2 a 3 horas
- » ALTITUDE INICIAL:
2.650 m / 8.694 pés
- » ALTITUDE MÁXIMA (PORTA DO SOL):
2.720 m / 8.924 pés
- » ALTITUDE DA CIDADELA DE MACHU PICCHU:
2.430 m / 7.972 pés
- » ALTITUDE DE AGUAS CALIENTES:
2.040 m / 6.693 pés

1. Machu Picchu
2. Portão do Sol ou Intipunku
3. Vista de Machu Picchu a partir do Portão do Sol
4. Terraços de Machu Picchu
5. Arquitetura inca em Machu Picchu

INCLUSÕES



O QUE ESTÁ INCLUÍDO?

» Autorizações e entradas

- Autorizações e Bilhete para o Caminho Inca

Tão logo recebamos os seus dados completos e o depósito de sua reserva, lhe asseguraremos todas as entradas necessárias. As mesmas estão sujeitas a disponibilidade, são emitidas para uma data específica e são nominais e intransferíveis, não podendo ser trocadas em hipótese alguma. As modificações referentes ao número de passaporte somente serão aceitas por motivo de renovação. Neste caso, você deverá ter em mãos o seu passaporte novo e o antigo.

- Bilhete de entrada para o Sitio Arqueológico de Machu Picchu (Circuito 3)

» Serviço de alta qualidade e segurança

- Reunião Informativa (anterior a saída)

Você terá uma Reunião Informativa com seu guia, na tarde anterior ao dia da sua excursão. Será às 5:00 pm, em nosso escritório, ou dependendo do tipo do itinerário, em seu hotel.

- Guia de turismo gabaritado

Nossos guias oficiais de turismo falam inglês e espanhol, e contam com formação profissional e certificação. Foram escolhidos por sua experiência, responsabilidade, e paixão por explorar e compartilhar, com orgulho, a nossa cultura e história. Em cada aventura serão capazes de mantê-lo em segurança e conforto, para que desfrute de sua viagem, sem preocupações.

- Equipamento de acampamento

- Refeitórios : amplos refeitórios onde serão servidas as refeições, confortavelmente.
- Mesas, cadeiras e utensílios de cozinha
- Banheiros portáteis
- Colchonetes para dormir.

Todo o equipamento será transportado por nossa equipe de cargueiros.

- Uma bolsa de lona Salkantay Trekking

Para a trilha, você receberá uma bolsa de lona onde poderá levar seus pertences,

até o peso máximo de 7 Kg/15.4 lb (o seu saco de dormir já está incluído nesse peso).

- Kit médico e de primeiros socorros

Todos os guias da Salkantay Trekking possuem formação em primeiros socorros e passam por periódicos treinamentos, obrigatórios, a cada mês de fevereiro. O guia sempre terá em mãos um kit médico de primeiros socorros e oxigênio, para atendimento de emergências básicas (sintomas do mal de altitude, diarreia, cortes, arranhões, etc.) Em casos graves, você será socorrido o mais rápido possível, e encaminhado a um hospital para atendimento.

- Serviços adicionais incluídos no nosso programa

Acreditamos que a atenção com os pequenos detalhes é o que nos diferencia das demais empresas locais. Você receberá uma capa para proteger a sua mochila durante o caminho, além de uma capa de chuva.

- Servicio de atendimento ao cliente 24/7

Caso necessite contactar a Salkantay Trekking antes da sua viagem, possuímos atendimento telefônico 24 horas por dia.

- Telefone via satélite

A sua tranquilidade é a nossa maior prioridade. Todos os nossos guias estão treinados para casos de emergência, em ambiente de montanha; porém, poder contactar o seu médico, hospital, ou algum conhecido, pode te ajudar a se sentir mais seguro. Por esta razão, cada guia Salkantay Trekking possui um telefone, ligado via satélite, para fazer chamadas para qualquer parte do mundo, de qualquer lugar que estiver nas montanhas.

» Hospedagem

- 3 noites de alojamento em barracas

A Salkantay Trekking utiliza as melhores barracas de camping para garantir a sua segurança e comodidade (por exemplo, as barracas de acampamento Eureka, Timberline ou Mountain Hard Wear).

» Alimentação

- 4 cafés da manhã, 3 almoços e 3 jantares

Nosso chef prepara os melhores pratos em meio as montanhas! Os clientes ficam encantados com o nosso menu! Estamos atentos a todas as dietas (menus veganos, vegetarianos, ou especiais, estão disponíveis, sem custo adicional). Tão logo possa, nos informe se possui alguma alergia, ou alguma restrição alimentar, deixando registrado em seu formulário de reserva. Não se esqueça também de lembrar este fato ao seu guia, durante a Reunião Informativa. Você terá direito a café da manhã, almoço e jantar, além de bebidas quentes e petiscos.

- Água para a trilha

Lhe proporcionaremos água fervida, filtrada e fria durante a trilha. Para isso, é preciso que você traga uma garrafa de água vazia ou o camel bag, que poderá reabastecer de água, a cada refeição (recomendamos uma garrafa com capacidade de 2 litros).

- Chá para o despertar

Cada manhã, no acampamento, você despertará com uma xícara quente de chá de coca. Lhe serviremos diretamente em seu alojamento, para que se aqueça antes de começar o dia.

- Hora do chá ou Happy Hour

Todas as tardes, antes do jantar, os serviço de copa te proporcionará pipoca, biscoitos, café, chocolate quente, chá, água quente, etc. Depois de um longo dia de caminhada, você não terá que esperar até a hora do jantar para relaxar, se aquecer, e desfrutar de uma rodada de tira gostos.

- Snacks do dia a dia na trilha

Cada manhã, antes de começar a sua caminhada, lhe daremos snacks para você ir comendo durante a trilha (frutas locais, biscoitos, chocolates, balas, etc.)

A cada manhã, a reabasteceremos, para que possa desfrutar de seu lanchinho, durante a trilha.

- Uma sacola de pano porta lanches (por pessoa)

Vamos te fornecer uma sacola de pano para seus lanches—perfeita para guardar embalagens e manter o ambiente limpo. Use-a durante toda a trilha!

- Produtos de higiene

Lhe forneceremos uma toalha de rosto e sabonete para a higiene das mãos, antes de cada refeição.



» Transporte

- Translados

- Dia 1: Pela manhã iremos buscá-lo em seu hotel e você embarcará em nosso veículo privado até Piscacucho (KM 82), o ponto de partida da trilha.
- Dia 4: Passagem de ônibus de Machu Picchu a Aguas Calientes.
- Dia 4: Translado desde a Estação de Trem de Ollantaytambo até o seu hotel em Cusco.

- Bilhete de trem de Aguas Calientes sa Ollantaytambo (Dia 4)

Serviço Peru Rail Expedition

- Equipe de carga (Caminho Inca)

Nossa equipe de carga se encarregará de transportar todo o equipamento de camping e as provisões necessárias para os dias de trilha. Além do mais, você vai contar com um carregador para levar a sua bolsa de lona Salkantay Trekking, e seus objetos pessoais.

O QUE NÃO ESTÁ INCLUIDO

» Saco de dormir

Se você não tiver um saco de dormir, pode alugá-lo conosco. Nossos sacos de dormir são eficazes e duradouros, capazes de lhe proteger de temperaturas tão baixas, como -18° (0°). Possuem o formato de múmia e incluem uma forração para dormir. Os sacos de dormir são higienizados e limpos a cada uso e tem uma vida útil, para nós, de 30 utilizações.

- US\$ 20.00 (par) por pessoa

» Bastões de Trekking

Os bastões de trekking são muito úteis em terrenos acidentados. Caso deseje pode alugá-los em nossa agência.

- US\$ 20.00 (par) por pessoa

» Almoço em Aguas Calientes e jantar em Cusco (Dia 4)

» Seguro viagem

» Gorjetas para a nossa equipe

É comum ofertar a gorjeta em qualquer excursão a Machu Picchu. Mesmo que paguemos boas retribuições a toda a nossa equipe, qualquer extra será bem vindo, sobretudo levando em consideração o arduo trabalho que realizam. Geralmente, os participantes do grupo fazem um montante com as gorjetas geradas por todos, para reparti-las entre os carregadores e os cozinheiros.

» Custos adicionais ou atrasos fora de nosso controle

Deslizamentos de terra, condições climáticas desfavoráveis, modificações de itinerário por motivos de segurança, enfermidades, pandemias, trocas nas políticas governamentais, instabilidade política, greves, casos aleatórios, etc.



ANTES DE VIAJAR

Queremos que sua viagem ao Peru seja o mais inesquecível e despreocupada possível. Nesta seção, você encontrará as respostas para todas as perguntas que possa ter sobre viajar com a Salkantay Trekking. Por favor, leia as informações a seguir com atenção, elas ajudarão a esclarecer qualquer dúvida sobre nossos serviços.

» Quantos dias preciso para me aclimatar em Cusco antes da caminhada?

É muito importante estar bem aclimatado à altitude antes de participar de uma trilha nos Andes. Recomendamos que você chegue a Cusco pelo menos 2 ou 3 dias antes do início da caminhada para ajudar na adaptação e evitar possíveis problemas relacionados ao mal de altitude durante o percurso.

É provável que você já tenha estado em outra região de grande altitude no Peru antes de chegar a Cusco. Nesse caso, sugerimos que descanse um dia inteiro em Cusco para se recuperar da viagem e aproveitar as vistas e sons característicos da cidade, antes de começar a trilha.

Aqui estão algumas sugestões de atividades para fazer nos arredores de Cusco antes de começar a sua aventura:



City Tour



Vale Sagrado dos Incas



Maras e Moray

» Reunião informativa ou briefing

Todas as reuniões informativas acontecem às 17h no dia anterior à viagem, em nosso escritório principal em Cusco (ou em seu hotel). As reuniões duram aproximadamente de 30 a 45 minutos. Caso você não possa comparecer, será necessário coordenar outro horário por e-mail, telefone ou diretamente no escritório da Salkantay Trekking.

» Pagamento do saldo final da trilha (em Cusco)

A excursão deve estar paga integralmente no máximo 2 dias antes da sua

participação na trilha. Caso contrário, sua reserva não será confirmada.

Agradecemos se puder efetuar o pagamento (em dólares americanos ou soles peruanos) pessoalmente, em nosso escritório em Cusco. Existem várias caixas eletrônicas no centro histórico para retirada de dinheiro. Também aceitamos pagamentos online via PAYPAL ou CARTÃO, porém será acrescido o valor referente a 5% (cobrado pela Niubiz e PayPal). Não aceitamos cheques bancários ou cheques de viagem como forma de pagamento.

» Bolsa de viagem ou malote de lona

Na tarde anterior ao início da trilha, entregaremos uma bolsa de lona para guardar suas roupas e outros itens indispensáveis durante a trilha. Nossos carregadores irão transportá-la e entregá-la quando você chegar a cada acampamento. É importante lembrar que você não terá acesso aos itens da bolsa até o final de cada dia.

O peso máximo permitido é de 7 kg / 15,4 libras, incluindo o peso do saco de dormir, roupas e outros itens pessoais. As dimensões são 60 x 24 x 22 cm (23,6 x 9,4 x 8,7 polegadas).

» Posso guardar minha bagagem no escritório?

Claro! Durante a viagem, você pode guardar sua bagagem principal, sem custo, em nosso escritório (você pode coordenar isso conosco no dia da sua reunião informativa ou por e-mail).

Você também pode deixar o que não precisar durante a viagem no seu hotel. Quase todos os hotéis oferecem esse serviço gratuitamente. Não deixe objetos de valor nas malas; guarde-os no cofre do hotel e peça um recibo detalhado (no caso improvável de roubo, muitas companhias de seguros exigem que você tenha uma cópia do recibo). O ideal é colocar itens como cartões de crédito em um envelope fechado e assinado para sua maior segurança.

» Recepção dos clientes

Por favor, leve em consideração:

- Todos os serviços de recepção são realizados dentro da cidade de Cusco, mas recomendamos reservar um hotel no centro histórico com boa localização.
- Nosso guia ou equipe confirmará o horário de apanhá-lo um dia antes do passeio.
- Devido às condições de tráfego, o horário de recepção pode variar entre 30 a 45 minutos.

- Cusco é uma cidade antiga, com muitas ruas estreitas de paralelepípedos. Alguns hotéis e Airbnbs estão localizados em ruas sem acesso para carros ou em subidas longas e íngremes, o que pode dificultar o transporte de sua bagagem.
- Recomendamos fortemente que você reserve uma acomodação de fácil acesso.

» Retorno a Cusco

- O retorno de Machu Picchu exige bastante logística, mas não se preocupe, tudo está incluído no seu tour!
- Em Machu Picchu, você pegará um ônibus que o levará em 25 minutos até a pequena cidade de Aguas Calientes. O embarque no ônibus será por ordem de chegada.
- Em Aguas Calientes, você pegará um trem em direção a Ollantaytambo (ou Poroy). Seu guia entregará os bilhetes de trem, onde estará indicado o seu horário de embarque. Certifique-se de estar na estação 30 minutos antes. O trajeto de Aguas Calientes a Ollantaytambo dura 1 hora e 45 minutos.
- Quando chegar à estação, nosso representante, identificado com o uniforme da Salkantay Trekking, estará esperando para levá-lo de volta a Cusco ou diretamente ao seu hotel. A viagem de Ollantaytambo até Cusco dura 1 hora e 30 minutos.
- Em Cusco, dependendo da localização do seu hotel, o levaremos em um carro menor de nossa empresa (Hyundai H1) para que você chegue mais rápido ao seu destino.

Nota: Seu tour inclui uma passagem de ônibus da Consettur de ida para Machu Picchu a partir de Aguas Calientes, então você pode escolher usá-lo para a ida ou para a volta. Se quiser um bilhete de ida e volta, deverá pagar um extra de US\$ 12,00.

» Viagens em grupo

As viagens em grupo são formadas por diferentes tipos de pessoas, o que significa que as condições físicas e as idades podem variar. Ao aceitar fazer parte de um tour em grupo, você também estará concordando que algumas pessoas podem caminhar mais rápido ou mais devagar que você. Portanto, cada participante pode ir no seu próprio ritmo durante o percurso.

Pode acontecer que um grupo queira modificar o itinerário; no entanto, o guia decidirá se essas mudanças são possíveis ou não, após consultar todos os participantes.

» Greves e manifestações

As greves e manifestações são comuns no Peru, e isso pode interromper alguns de nossos passeios. As estradas ou vias férreas podem ser bloqueadas. No entanto, tentaremos manter a sua excursão, conforme planejado originalmente, mesmo que



isso signifique sairmos uma noite antes do previsto.

Em caso de alterações ou cancelamentos, nosso departamento de operações coordenará tudo com você. Sua segurança é nossa prioridade máxima, por isso tomaremos as decisões necessárias para a sua proteção.

» Objetos perdidos

Por favor, preste atenção onde você deixa os seus pertences, e lembre-se de recolher tudo sempre que sair de um local ou transporte. Você é o único responsável por seus pertences durante o tour.

O QUE VOCÊ DEVE TRAZER?

- » Passaporte válido ou carteira de identidade (no caso de brasileiros)
- » Dinheiro extra (recomendado em soles)
- » Medicamentos de uso pessoal
- » Garrafa de água ou camelbak - (opcional: pastilhas purificadoras)
- » Protetor solar 70+ ou mais
- » Repelente de insetos
- » Produtos de higiene pessoal
- » Botas/sapatos de montanha (preferencialmente impermeáveis)
- » Calçado leve ou sandálias
- » Calças de trekking
- » Calças térmicas
- » Shorts
- » Polainas impermeáveis
- » Camisetas de manga longa
- » Jaqueta térmica
- » Jaqueta impermeável
- » Poncho impermeável
- » Chapéu que proteja o rosto e o pescoço
- » Lenço para pescoço ou buff
- » Óculos com proteção UV
- » Saco de dormir
- » Bastões para caminhada com ponta de borracha
- » Mochila de caminhada média (15 a 25 litros)
- » Câmera com carregador
- » Bateria externa
- » Lanches: barras energéticas, eletrólitos, frutas secas, géis energéticos, etc.
- » Roupa de banho
- » Toalha
- » Lanterna



*É aconselhável usar calças impermeáveis durante a estação chuvosa (setembro a março).



www.salkantaytrilha.com



info@salkantaytrekking.com



+51 974 727 031



Calle Triunfo 346
Plaza de Armas Cusco



De segunda a sábado,
das 9:00 às 19:00 horas