

TRILHA

CAMINHADA DE AUSANGATE À MONTANHA ARCO-ÍRIS

4 dias / 3 noites



DESCRIÇÃO

A máxima aventura na serra peruana

Se você é um excursionista aventureiro e adora explorar caminhos menos concorridos para descobrir a incrível beleza natural e visitar pequenas comunidades afastadas dos grandes centros, não perca esta experiência! A caminhada de Ausangate à Montanha Arco-Íris é um dos melhores roteiros no Peru e levará você pelos cenários mais impressionantes dos Andes.

Você ficará maravilhado não apenas com a gigantesca Montanha Ausangate e a paisagem ao seu redor, mas também visitará a mundialmente conhecida Montanha Arco-Íris, uma extraordinária criação da mãe natureza que só encontrada no Peru e na China. Durante esta incrível aventura, você observará enormes nevados, lagoas cristalinas e rebanhos de lhamas, alpacas e ovelhas. Junte-se a nós nesta experiência única nas montanhas do Peru!

ÍNDICE



Mapa



Roteiro



Inclusões



Lista de
embalagem



Cusco
3400 m. / 11155 ft.



Cusipata
3310 m. / 10860 ft.



Llacto
3630 m. / 15190 ft.
1 km. - 00:45 Hrs.



Montaña Arcoíris
5100 m. / 16732 ft.
3 km. - 2:00 Hrs.

Mirador del Valle Rojo
5050 m. / 16568 ft.

Comunidad de Upis
4250 m. / 13944 ft.
Punto de Inicio de Caminata
Ocongate
3500 m. / 11842 ft.

Campamento Upis
4400 m. / 14436 ft.
10 km. - 5:00 Hrs.

DÍA 1

AUSANGATE
6372 m. / 20905 Ft.

Huayna Ausangate
4480 m. / 14698 ft.

Paso Arapa
4800 m. / 15748 ft.

Hatun Pukacocha
4500 m. / 14764 ft.
3 km. - 2:00 Hrs.

DÍA 2

Yanacocha
4570 m. / 1993 ft.
8 km. - 4:00 Hrs.

Paso Puka
4870 m. / 15978 ft.

Anantapata
4750 m. / 15584 ft.
6 km. - 3:30 Hrs.

Paso Warmisaya
4985 m. / 16355 ft.

Surinecocha
4800 m. / 15748 ft.
3 km. - 2:00 Hrs.

DÍA 3

- DISTANCIA/HORAS
- CAMPAMENTO
- ALMUERZO / DESCANSO
- PUNTO DE PASO
- SENDERO A PIE
- CARRETERA PRINCIPAL
- CARRETERA SECUNDARIA
- LAGUNA

DIA 01: Cusco | Comunidade de Upis - Acampamento de Upis - Wayna Ausangate

DIA 02: Acampamento de Upis | Abra Arapa - Hatun Pukaqocha

DIA 03: Hatun Pukaqocha | Abra Puka - Anantapata - Warmisaya - Surineqocha

DIA 04: Surineqocha | Montanha Arco-iris - Valle Rojo - Llacto - Cusco

ROTEIRO COMPLETO

DESTAQUES

- » Deixe para trás o agito da cidade e desfrute de uma experiência única nas montanhas.
- » Observe os animais típicos da região: as vizcachas (pequenos roedores), o condor e a vicunha.
- » Caminhe pela impressionante rota de Ausangate, famosa por suas paisagens naturais imponentes: nevados, picos enormes, lagoas de cor turquesa e alpacas.
- » Finalize sua viagem na surpreendente Montanha Arco-Íris do Peru e maravilhe-se com sua formação natural de cores.

DIA 01


Cusco | Comunidade de Upis -
Acampamento de Upis - Wayna Ausangate



Aproveite seu primeiro dia próximo ao imponente Ausangate.

Iremos buscá-lo em sua acomodação às 5:00 da manhã, em nosso transporte privado, para dar início a aventura, seguindo durante três horas até a vila de Upis, localizada no meio da serra de Cusco, de onde você poderá desfrutar de vistas impressionantes de um horizonte incrível.

Ao chegarmos à pequena vila, apresentaremos o restante da equipe de caminhada composta por chefs e arrieiros. Em seguida, faremos uma extensa caminhada ascendente para a parte nordeste da impressionante montanha Ausangate.



Depois de três horas de caminhada entre campos cultivados e belas casas tradicionais, chegaremos ao acampamento de Upis, onde desfrutaremos do almoço. À tarde, teremos a opção de fazer uma caminhada de ida e volta de duas horas até a lagoa Wayna Ausangate. Ao retornar, teremos o horário do chá ou happy hour e o jantar. À noite, acamparemos, cercados pelas montanhas sagradas de Ausangate, que velarão por seu sono enquanto dorme.



4



5



6

DADOS DO DIA

- » ALIMENTAÇÃO:
Café da manhã, almoço e jantar
- » ACOMODAÇÃO:
Acampamento
- » DIFICULDADE:
Moderada
- » DISTÂNCIA DA CAMINHADA:
10 km / 6,21 milhas
- » DURAÇÃO DA CAMINHADA:
5 horas
- » ALTITUDE INICIAL:
4.250 m / 13.944 pés
- » ALTITUDE MÍNIMA:
4.250 m / 13.944 pés
- » ALTITUDE MÁXIMA:
4.480 m / 14.698 pés
- » ALTITUDE DO ACAMPAMENTO:
4.400 m / 14.436 pés

1. Estrada da Montanha Ausangate
2. Estrada da montanha Ausangate
3. Lagoa Huayna Ausangate
4. Montanha Ausangate
5. Geleiras em Ausangate
6. Acampamento aos pés de Ausangate

DIA 02

Acampamento de Upis | Abra Arapa -
Hatun Pukaqocha

Presencie lugares impressionantes com nevados, lagoas e cachoeiras.

Hoje, iremos te despertar com um chá de coca ou um café bem quente, na sua barraca, para fornecer a energia necessária para continuar sua jornada. Em seguida, desfrutaremos de um delicioso café da manhã no frio das altas montanhas que o aquecerá.

Iniciaremos nossa caminhada de duas horas e meia por um belo vale alto andino em direção ao Abra Arapa, com a constante companhia do espetacular nevado Ausangate (4.800 m / 15.748 pés); do topo, a beleza da paisagem se multiplicará e você contemplará com assombro as criações da mãe natureza. Observará o tamanho da cordilheira de montanhas e, se der sorte, poderá contemplar o belo voo do condor, a maior ave voadora do mundo. Nosso guia também fornecerá informações adicionais sobre a impressionante flora e fauna local.



1




2



3

Em seguida, desceremos para descobrir a lagoa cristalina Yanacocha (lagoa negra); depois, seguiremos a trilha por mais uma hora até chegar a Hatun Pucacocha para apreciar a maravilhosa paisagem. Certifique-se de ter sua câmera pronta durante todo o dia para capturar fotos incríveis para eternizar a sua épica viagem. Neste ponto, desfrutaremos do almoço. Em seguida, chegaremos ao nosso acampamento em Hatun Pukaqocha (4.500 m / 14.764 pés).

Mais tarde, vamos explorar os arredores das lagoas e relaxar tomando um delicioso chá. À noite, uma refeição nutritiva estará lhe esperando, e você poderá trocar idéias sobre a caminhada do dia com seus companheiros de viagem e a equipe. Depois, você irá para o seu acampamento passar uma noite confortável .



DADOS DO DIA

- » ALIMENTAÇÃO:
Café da manhã, almoço e jantar
- » ACOMODAÇÃO:
Acampamento
- » DIFICULDADE:
Moderada
- » DISTÂNCIA DA CAMINHADA:
11 km / 6,84 milhas
- » TEMPO DE CAMINHADA:
6 horas
- » ALTITUDE MÍNIMA:
4.500 m / 14.764 pés
- » ALTITUDE MÁXIMA:
4.800 m / 15.748 pés
- » ALTITUDE DO ACAMPAMENTO:
4.500 m / 14.764 pés

1. Lagoa Hatun Pukacocha
2. Lagoa Hatun Pukacocha
3. Lagoa Hatun Pukacocha
4. Vistas de Ausangate
5. Geleiras em Ausangate
6. Rebanho de lhamas

DIA 03

Hatun Pukaqocha | Abra Puka - Anantapata -
Warmisaya - Surineqocha

Aprecie a Montanha Arco-íris e um belo pôr do sol

Não há nada melhor para revitalizar seu corpo do que acordar com um mate de coca: esta bebida vem desde os tempos dos incas e é uma ótima forma natural de obter um impulso de energia. Pela manhã, você se levantará cedo para começar um dos dias mais bonitos de toda a excursão.

Após um reforçado café da manhã, subiremos por duas horas até o Abra Puka (4.870 m / 15.978 pés). Ao longo deste trajeto, você ficará surpreso pelas vistas impressionantes dos nevados e dos vales verdes profundos. Sinta a incrível presença do Apu Ausangate e tire fotos de suas belas lagoas de cor turquesa.



1



3

Ao chegar ao topo, você contemplará de perto a bela vista do Apu Ausangate. Com certeza, sentirá a imensa energia que emana e entenderá por que ele significa tanto para os habitantes dos Andes. Você também observará a extensa beleza do Vale de Chilca, onde lhamas e alpacas se deslocam e pastam tranquilamente. A partir deste ponto, você poderá ver o início da Montanha Arco-íris com suas listras chamativas coloridas.

Depois de tirar algumas fotografias, começaremos com uma descida gradativa de uma hora e meia até nosso local de almoço em Anantapata (4.750 m / 15.584 pés). Logo após, aproveitaremos para descansar e relaxar um pouco, antes de continuar com uma subida de duas horas até Warmisaya (4.985 m / 16.355 pés).


De lá, você se sentirá como um pássaro voando entre as montanhas e poderá observar a imensidão do horizonte. Em seguida, desceremos por uma hora até a lagoa Surineqocha, onde fica nosso acampamento noturno. Você poderá contemplar o incrível pôr do sol, que se põe por detrás da Montanha Arco-íris, o que lhe trará tranquilidade e uma maravilhosa sensação de paz interior. Após outra excelente refeição, chegará o momento de descansar e recuperar as energias para o último dia desta incrível excursão.



4



5



6

DADOS DO DIA

- » ALIMENTAÇÃO:
Café da manhã, almoço e jantar
- » ACOMODAÇÃO:
Acampamento
- » NÍVEL DE DIFICULDADE:
Moderado
- » DISTÂNCIA DA CAMINHADA:
10 km / 6,2 milhas
- » TEMPO DE CAMINHADA:
6 - 7 horas
- » ALTITUDE MÍNIMA:
4.500 m / 14.764 pés
- » ALTITUDE MÁXIMA:
4.985 m / 16.355 pés
- » ALTITUDE DO ACAMPAMENTO:
4.800 m / 15.748 pés

1. Warmisaya
2. Vista da montanha Ausangate e do lago Hatun Pukacocha
3. Passo Puka
4. Montanha Ausangate coberta de neve
5. Passo Puka
6. Anantapata

DIA 04

Surineqocha | Montanha Arco-íris - Valle Rojo - Llacto - Cusco

Explore a Montanha Arco-íris antes da chegada da multidão

Depois de desfrutar de um delicioso café da manhã servido às 4:00 da manhã, nos dirigiremos à Montanha Arco-íris para contemplar este vale colorido, iluminado pela luz dourada do amanhecer. Você terá tempo para desfrutar deste paraíso por uma hora pois, possivelmente, a multidão de turistas chegará depois. Nosso guia especializado o levará diretamente aos pontos-chave para que você possa tirar as melhores fotos e aproveitar ao máximo o seu tempo neste lugar lindo.

Seu guia explicará detalhadamente por que esta montanha tem cores tão únicas e como foi "descoberta" nos últimos anos. É um dos lugares mais surpreendentes da América do Sul e uma das principais atrações naturais do Peru. Outras montanhas coloridas remotamente semelhantes são encontradas na China.



Após desfrutar desta "jóia" dos Andes peruanos, iniciaremos nossa caminhada em direção ao espetacular Vale Vermelho. Poucos turistas visitam este lugar que parece pertencer a outro planeta. Ele parece trazido de Marte. Você ficará surpreso não apenas com sua incrível beleza, mas também com a imensa tranquilidade ao seu redor. Respire fundo e sinta a alegria de estar vivo. São necessários apenas 45 minutos de caminhada para chegar ao mirante, de onde você terá as melhores vistas do vale.

Finalmente, desceremos por aproximadamente uma hora e meia até chegar a Llacto. Neste ponto, nosso transporte estará pronto para te buscar e te levar ao local onde você desfrutará de um delicioso almoço preparado pelo chef. Em seguida, você subirá novamente ao veículo para retornar a Cusco, apreciando as comunidades andinas e os rebanhos de alpacas e lhamas que se estendem ao longe, enquanto você guarda as memórias dessa viagem incrível.



DADOS DO DIA

- » REFEIÇÕES:
Café da manhã e almoço
- » DIFICULDADE:
Moderada
- » DISTÂNCIA DA CAMINHADA:
6,5 km / 4,04 milhas
- » TEMPO DE CAMINHADA:
Aproximadamente 5 horas
- » ALTITUDE DA MONTANHA ARCO-ÍRIS:
5.100 m / 16.732 pés
- » ALTITUDE MÍNIMA:
4.630 m / 15.190 pés
- » ALTITUDE MÁXIMA:
5.100 m / 16.732 pés

1. Montanha Arco-Íris de Vinicunca
2. Montanha do arco-íris de Vinicunca
3. Lhamas e alpacas em Vinicunca
4. Montanha do Arco-Íris de Vinicunca
5. Vale Vermelho
6. Montanha Ausangate

INCLUSÕES



O QUE ESTÁ INCLUÍDO?

» Autorizações e entradas

- Entrada para a Trilha Ausangate
- Entrada para a Montanha Arco-Íris
- Entrada para o Vale Vermelho

» Serviço de alta qualidade e segurança

- Reunião Informativa (anterior a saída)

Você terá uma Reunião Informativa com seu guia, na tarde anterior ao dia da sua excursão. Será às 5:00 pm, em nosso escritório, ou dependendo do tipo do itinerário, em seu hotel.

- Guia de turismo gabaritado

Nossos guias oficiais de turismo falam inglês e espanhol, e contam com formação profissional e certificação. Foram escolhidos por sua experiência, responsabilidade, e paixão por explorar e compartilhar, com orgulho, a nossa cultura e história. Em cada aventura serão capazes de mantê-lo em segurança e conforto, para que desfrute de sua viagem, sem preocupações.

- Equipamento de acampamento

- Refeitórios : amplos refeitórios onde serão servidas as refeições, confortavelmente.
- Mesas, cadeiras e utensílios de cozinha.
- Banheiros portáteis,
- Colchonetes para dormir.

Todo o equipamento será transportado por nossos cavalos.

- Uma bolsa de lona Salkantay Trekking

Para a trilha, você receberá uma bolsa de lona onde você poderá levar os seus pertences, até 7 kg/15,4 lb. (o seu saco de dormir já está incluído nesse peso). A sua bolsa será transportada pelos cavalos.

- Kit médico e de primeiros socorros

Todos os guias da Salkantay Trekking possuem formação em primeiros socorros e passam por periódicos treinamentos, obrigatórios, a cada mês de fevereiro.

O guia sempre terá em mãos um kit médico de primeiros socorros e oxigênio, para atendimento de emergências básicas (sintomas do mal de altitude, diarreia, cortes, arranhões, etc.) Em casos graves, você será socorrido o mais rápido possível, e encaminhado a um hospital para atendimento.

- Serviços adicionais incluídos no nosso programa

Acreditamos que a atenção aos pequenos detalhes é o que nos diferencia das outras empresas locais. Você vai receber um travesseiro para dormir, uma capa protetora para a sua mochila e uma capa de chuva.

- Serviço de atendimento ao cliente 24/7

Caso necessite contactar a Salkantay Trekking antes da sua viagem, possuímos atendimento telefônico 24 horas por dia.

- Telefone via satélite

A sua tranquilidade é a nossa maior prioridade. Todos os nossos guias estão treinados para casos de emergência, em ambiente de montanha; porém, poder contactar o seu médico, hospital, ou algum conhecido, pode te ajudar a se sentir mais seguro. Por esta razão, cada guia Salkantay Trekking possui um telefone, ligado via satélite, para fazer chamadas para qualquer parte do mundo, de qualquer lugar que estiver nas montanhas.

» Hospedagem

- 3 noites de hospedagem em barracas de camping/acampamentos

A Salkantay Trekking utiliza as melhores barracas de camping para garantir a sua segurança e comodidade (por exemplo, as barracas de acampamento Eureka, Timberline ou Mountain Hard Wear).

» Alimentação

- 4 cafés da manhã, 4 almoços e 3 jantás

Nosso chef prepara os melhores pratos em meio as montanhas! Os clientes ficam encantados com o nosso menu! Estamos atentos a todas as dietas (menus veganos, vegetarianos, ou especiais, estão disponíveis, sem custo adicional). Tão logo possa, nos informe se possui alguma alergia, ou alguma restrição alimentar, deixando registrado em seu formulário de reserva. Não se esqueça também de lembrar

este fato ao seu guia, durante a Reunião Informativa. Você terá direito a café da manhã, almoço e jantar, além de bebidas quentes e petiscos.

- **Água para a trilha**

Lhe proporcionaremos água fervida, filtrada e fria durante a trilha. Para isso, é preciso que você traga uma garrafa de água vazia ou o camel bag, que poderá reabastecer de água, a cada refeição (recomendamos uma garrafa com capacidade de 2 litros).

- **Chá para o despertar**

Cada manhã, no acampamento, você despertará com uma xícara quente de chá de coca. Lhe serviremos diretamente em seu alojamento, para que se aqueça antes de começar o dia.

- **Hora do chá ou Happy Hour**

Todas as tardes, antes do jantar, os serviço de copa te proporcionará pipoca, biscoitos, café, chocolate quente, chá, água quente, etc. Depois de um longo dia de caminhada, você não terá que esperar até a hora do jantar para relaxar, se aquecer, e desfrutar de uma rodada de tira gostos.

- **Snacks do dia a dia na trilha**

Cada manhã, antes de começar a sua caminhada, lhe daremos snacks para você ir comendo durante a trilha (frutas locais, biscoitos, chocolates, balas, etc.) A cada manhã, a reabasteceremos, para que possa desfrutar de seu lanchinho, durante a trilha.

- **Uma sacola de pano porta lanches (por pessoa)**

- **Produtos de higiene**

Lhe forneceremos uma toalha de rosto e sabonete para a higiene das mãos, antes de cada refeição.

» **Transporte**

- **Translados**

- **Dia 1:** Pela manhã, iremos lhe buscar em seu hotel e seguiremos, em nosso transporte privado, até Upis, o ponto de partida da trilha.
- **Dia 4:** Uma vez completada a excursão, lhe levaremos de volta até a porta de seu hotel em Cusco.

- **Transporte de objetos pessoais**

As mulas de carga levam todo o equipamento e os quilos permitidos de sua bagagem (7 kg/ 15.4 lb.). Os carregadores se encarregam de levar a sua bolsa de lona Salkantay Trekking, e seus objetos pessoais.

O QUE NÃO ESTÁ INCLUIDO

» **Extras e equipamentos importantes**

Você vai precisar de um saco de dormir para acampar. Os bastões de trekking são opcionais, porém muito recomendáveis. Se você não os tiver, não se preocupe, vai poder alugá-los na Salkantay Trekking.

- **Saco de dormir: US\$ 20.00**

- **Bastões de trekking (par): US\$ 20.00**

» **Roupa e equipamento pessoal de trilha**

» **Seguro viagem**

» **Gorjetas para a nossa equipe**

» **Gorjetas para a nossa equipe**

É comum a oferta da gorjeta em qualquer excursão a Machu Picchu. Mesmo que paguemos boas retribuições a nossos funcionários, sempre é bem vindo um extra, sobretudo levando em consideração o arduo trabalho que realizam. Geralmente, os participantes do grupo fazem um montante com as gorjetas geradas por todos, para repartí-las entre os carregadores e os cozinheiros.

» **Custos adicionais ou atrasos fora de nosso controle**

Deslizamentos de terra, condições climáticas desfavoráveis, modificações de itinerário por motivos de segurança, enfermidades, pandemias, trocas nas políticas governamentais, instabilidade política, greves, casos aleatórios, etc.

ANTES DE VIAJAR

Queremos que sua viagem ao Peru seja o mais inesquecível e despreocupada possível. Nesta seção, você encontrará as respostas para todas as perguntas que possa ter sobre viajar com a Salkantay Trekking. Por favor, leia as informações a seguir com atenção, elas ajudarão a esclarecer qualquer dúvida sobre nossos serviços.

» Quantos dias preciso para me aclimatar em Cusco antes da caminhada?

É muito importante estar bem aclimatado à altitude antes de participar de uma trilha nos Andes. Recomendamos que você chegue a Cusco pelo menos 2 ou 3 dias antes do início da caminhada para ajudar na adaptação e evitar possíveis problemas relacionados ao mal de altitude durante o percurso.

É provável que você já tenha estado em outra região de grande altitude no Peru antes de chegar a Cusco. Nesse caso, sugerimos que descanse um dia inteiro em Cusco para se recuperar da viagem e aproveitar as vistas e sons característicos da cidade, antes de começar a trilha.

Aqui estão algumas sugestões de atividades para fazer nos arredores de Cusco antes de começar a sua aventura:



City Tour



Valle Sagrado



Maras Moray

» Reunião informativa ou briefing

Todas as reuniões informativas acontecem às 17h no dia anterior à viagem, em nosso escritório principal em Cusco (ou em seu hotel). As reuniões duram aproximadamente de 30 a 45 minutos. Caso você não possa comparecer, será necessário coordenar outro horário por e-mail, telefone ou diretamente no escritório da Salkantay Trekking.

» Pagamento do saldo final da trilha (em Cusco)

A excursão deve estar paga integralmente no máximo 2 dias antes da sua

participação na trilha. Caso contrário, sua reserva não será confirmada.

Agradecemos se puder efetuar o pagamento (em dólares americanos ou soles peruanos) pessoalmente, em nosso escritório em Cusco. Existem várias caixas eletrônicas no centro histórico para retirada de dinheiro. Também aceitamos pagamentos online via PAYPAL ou CARTÃO, porém será acrescido o valor referente a 5% (cobrado pela Niubiz e PayPal). Não aceitamos cheques bancários ou cheques de viagem como forma de pagamento.

» Bolsa de viagem ou malote de lona

Na tarde anterior ao início da trilha, entregaremos uma bolsa de lona para guardar suas roupas e outros itens indispensáveis durante a trilha. Nossos carregadores irão transportá-la e entregá-la quando você chegar a cada acampamento. É importante lembrar que você não terá acesso aos itens da bolsa até o final de cada dia.

O peso máximo permitido é de 7 kg / 15,4 libras, incluindo o peso do saco de dormir, roupas e outros itens pessoais. As dimensões são 60 x 24 x 22 cm (23,6 x 9,4 x 8,7 polegadas).

» Posso guardar minha bagagem no escritório?

Claro! Durante a viagem, você pode guardar sua bagagem principal, sem custo, em nosso escritório (você pode coordenar isso conosco no dia da sua reunião informativa ou por e-mail).

Você também pode deixar o que não precisar durante a viagem no seu hotel. Quase todos os hotéis oferecem esse serviço gratuitamente. Não deixe objetos de valor nas malas; guarde-os no cofre do hotel e peça um recibo detalhado (no caso improvável de roubo, muitas companhias de seguros exigem que você tenha uma cópia do recibo). O ideal é colocar itens como cartões de crédito em um envelope fechado e assinado para sua maior segurança.

» Recepção dos clientes

Por favor, leve em consideração:

- Todos os serviços de recepção são realizados dentro da cidade de Cusco, mas recomendamos reservar um hotel no centro histórico com boa localização.
- Nosso guia ou equipe confirmará o horário de apanhá-lo um dia antes do passeio.
- Devido às condições de tráfego, o horário de recepção pode variar entre 30 a 45 minutos.

- Cusco é uma cidade antiga, com muitas ruas estreitas de paralelepípedos. Alguns hotéis e Airbnbs estão localizados em ruas sem acesso para carros ou em subidas longas e íngremes, o que pode dificultar o transporte de sua bagagem.
- Recomendamos fortemente que você reserve uma acomodação de fácil acesso.

» Viagens em grupo

As viagens em grupo são formadas por diferentes tipos de pessoas, o que significa que as condições físicas e as idades podem variar. Ao aceitar fazer parte de um tour em grupo, você também estará concordando que algumas pessoas podem caminhar mais rápido ou mais devagar que você. Portanto, cada participante pode ir no seu próprio ritmo durante o percurso.

Pode acontecer que um grupo queira modificar o itinerário; no entanto, o guia decidirá se essas mudanças são possíveis ou não, após consultar todos os participantes.


» Greves e manifestações

As greves e manifestações são comuns no Peru, e isso pode interromper alguns de nossos passeios. As estradas ou vias férreas podem ser bloqueadas. No entanto, tentaremos manter a sua excursão, conforme planejado originalmente, mesmo que isso signifique sairmos uma noite antes do previsto.

Em caso de alterações ou cancelamentos, nosso departamento de operações coordenará tudo com você. Sua segurança é nossa prioridade máxima, por isso tomaremos as decisões necessárias para a sua proteção.

» Objetos perdidos

Por favor, preste atenção onde você deixa os seus pertences, e lembre-se de recolher tudo sempre que sair de um local ou transporte. Você é o único responsável por seus pertences durante o tour.



O QUE VOCÊ DEVE TRAZER?

- » Passaporte válido ou carteira de identidade (no caso de brasileiros)
- » Dinheiro extra (recomendado em soles)
- » Medicamentos de uso pessoal
- » Garrafa de água ou camelbak - (opcional: pastilhas purificadoras)
- » Protetor solar 70+ ou mais
- » Produtos de higiene pessoal
- » Botas/sapatos de montanha (preferencialmente impermeáveis)
- » Calçado leve ou sandálias
- » Calças de trekking
- » Meias de trekking
- » Calças térmicas
- » Jaqueta térmica
- » Jaqueta impermeável
- » Poncho impermeável
- » Luvas de lã ou impermeáveis
- » Chapéu que proteja o rosto e o pescoço
- » Gorro de lã
- » Lenço para pescoço ou buff
- » Óculos com proteção UV
- » Saco de dormir
- » Bastões para caminhada com ponta de borracha
- » Mochila de caminhada média (15 a 25 litros)
- » Câmera com carregador
- » Bateria externa
- » Lanches: barras energéticas, eletrólitos, frutas secas, géis energéticos, etc.
- » Lanterna



*É aconselhável usar calças impermeáveis durante a estação chuvosa (setembro a março).



www.salkantaytrilha.com



info@salkantaytrekking.com



+51 992 695 957



Calle Triunfo 346
Plaza de Armas Cusco



De segunda a sábado,
das 9:00 às 19:00 horas