

TRILHA

# CAMINHADA SALKANTAY + CAMINHO INCA CURTO

*6 dias / 5 noites*





# DESCRIÇÃO

## *Ultrapasse os limites: chegue ao topo de Salkantay!*

A caminhada até Salkantay e o Caminho Inca curto representam uma das melhores rotas que você deve percorrer pelo menos uma vez em sua vida. Este programa vai tirar você da rotina, levando-o a lugares maravilhosos que só os Andes peruanos têm a lhe oferecer. Você terá a oportunidade de conhecer vários pontos turísticos, incluindo as mágicas águas turquesas da Lagoa Humantay e o imponente pico Salkantay.

Ao redor das montanhas, explore a floresta tropical e aprecie sua diversificada flora e fauna. Por fim, visite Machu Picchu, uma das maravilhas do mundo moderno, e aprenda sobre a antiga história dos incas. Sem dúvida, este é um itinerário completo para recarregar suas energias e aproveitar ao máximo.

# ÍNDICE



Mapa



Roteiro



Inclusões



Lista de  
embalagem



# Salkantay & short Inca Trail to Machu Picchu

## Salkantay & short Inca Trail 06 Days Itinerary

- Day 01:** Cusco - Mollepata - Challacancha - Soraypampa - Humantay Lake - Sky Camp
- Day 02:** Soraypampa - Salkantay Pass - Huayracmachay - Mountain Sky View
- Day 03:** Collpapampa - Loreta - La Playa - Lucmabamba - Super Jungle Domes
- Day 04:** Lucmabamba - Llaclapata - Hidroeléctrica - Aguas Calientes
- Day 05:** Aguas Calientes - KM 104 - Chachabamba - Sun Gate (Inti Punku) - Machu Picchu
- Day 06:** Aguas Calientes - Machu Picchu - Ollantaytambo - Cusco

Distance	Time	Highest Elevation	Difficulty
10km / 6.21mi	5-6 hrs	4,200m / 13,780ft	Moderate
23.5km / 14.6mi	10-11 hrs	4,630m / 15,190ft	Challenging
18km / 11.18mi	5-6 hrs	2,900m / 9,514ft	Moderate
25km / 15.53mi	8-9 hrs	2,800m / 9,186ft	Challenging
16.5km / 10.25mi	6-7 hrs	2,720m / 8,924ft	Moderate
--	2-3 hrs	2,430m / 7,972ft	Easy

**Humantay Mountain**  
5,950m / 19,521ft



1.5km - 0.93mi | 1.30hrs  
**Humantay Lake**  
4,200m / 13,780ft

7km - 4.34mi | 4hrs  
**Salkantay Pass**  
4,630m / 15,190ft



**Salkantay Mountain**  
6,271m / 20,574ft

**Soyrococha**  
4,490m / 14,731ft

**Huayracmachay**  
3,850m / 12,631ft



Day 2: 16.5km - 10.25 | 6hrs  
**Collpapampa Mountain Sky View**  
2,950m / 9,678ft

**Salkantaypampa**  
4,150m / 13,615ft



Day 1: 7km - 4.25mi | 3hrs  
**Soraypampa Sky Camp**  
3,900m / 12,795ft

**Mollepata**  
2,850m / 9,350ft

Trekking Starting Point  
**Challacancha**  
3,800m / 12,467ft



Day 5 & 6  
**Machu Picchu**  
2,430m / 7,972ft



**Llaclapata**  
2,700m / 8,858ft



**Llaclapata Pass**  
2,800m / 9,186ft

**Wifaypoqo**  
2,510m / 8,235ft

**Loreta**  
2,150m / 7,054ft



**Playa Sahuayaco**  
2,060m / 6,759ft



11km - 7.46mi | 4:30hrs  
**Aobamba**  
1,900m / 6,234ft

4km - 2.49mi | 3hrs  
**Wifay Wayna**  
2,650m / 8,694ft

**Sun Gate (Inti Punku)**  
2,720m / 8,924ft



**Chachabamba**



**Chachabamba**

**Ollantaytambo**  
2,792m / 9,160ft

**KM. 104**  
2,100m / 6,890ft



Day 4: 13km - 8.08mi | 3:50hrs  
**Aguas Calientes**  
2,040m / 6,693ft

**Hidroeléctrica**  
1,800m / 5,906ft



Day 3: 17km - 10.56mi | 5:30hrs  
**Lucmabamba Super Jungle Domes**  
2,000m / 6,562ft

- Distance / Hours
- Lunch & Rest Area
- Pass Point
- River
- Footpath
- Major Road
- Minor Road
- Rail Road



# ROTEIRO COMPLETO

## DESTAQUES

- » A caminhada de 6 dias até Machu Picchu oferece a oportunidade de desfrutar da combinação perfeita entre a trilha de Salkantay e o Caminho Inca curto.
- » O itinerário de 6 dias pelo Salkantay e Caminho Inca é uma das melhores aventuras de trekking que você pode encontrar no Peru e em toda a América do Sul.
- » Você testemunhará pontes rústicas, cachoeiras, riachos, nevados, vales coloridos, vida selvagem, plantas únicas e a intrigante floresta nublada.
- » Você aprenderá tudo sobre a antiga cultura dos incas e como eles viviam nas montanhas há centenas de anos.
- » Encerre a sua jornada com uma visita à mundialmente famosa Machu Picchu que, sem dúvida, lhe deixará pra lá de impressionado.




# DIA 01

Cusco - Mollepata - Challacancha - Soraypampa - Lagoa Humantay - Sky Camp

## Caminhada até a "jóia" das Montanhas

Hoje começaremos o dia cedo, passando para buscá-lo em seu hotel por volta das 4:00 da manhã. Viajaremos em nosso confortável transporte equipado com cobertores para desfrutar de um breve descanso durante a viagem. Após duas horas na estrada, faremos uma breve parada em Mollepata para um bom café da manhã. Em seguida, continuaremos até Challacancha, ponto de partida desta incrível caminhada.

Primeiro, conheceremos a equipe de cozinheiros e arrieiros, que farão a última verificação do equipamento que usaremos durante a travessia. Após a aprovação, iniciaremos a jornada. Caminharemos por três horas até chegar a Soraypampa (3.900 m / 12.795 pés), onde passaremos a noite. A primeira parte do trajeto é relativamente plana, com uma leve elevação através de um profundo vale de nevados. Você notará que grande parte da trilha segue um canal de água inca restaurado que, até hoje, é usado pelos agricultores locais.





Você terá um tempo para descansar, após desfrutar do almoço, enquanto contempla a impressionante vista das montanhas. Continuaremos a caminhar até chegar à bela Lagoa Humantay (4.200 msnm / 13.780 pés), onde teremos a oportunidade de desfrutar de uma das paisagens mais fantásticas jamais vistas. Este é um dos lugares mais impressionantes dos andes, com águas turquesas que reluzem, contrastando com o nevado Humantay. Você se sentirá verdadeiramente em um conto de fadas!

Após visitar este lugar mágico, seguiremos em direção ao nosso acampamento em Soraypampa para desfrutar de um jantar delicioso e merecido, apreciando um belo pôr do sol. Sem dúvida, você será tomado pela paz e pela energia que este local transmite. Nesta noite, descansaremos nos exclusivos acampamentos Sky, apreciando as estrelas, constelações e cometas, graças à vista de 180 graus, com paredes de vidro que conferem uma visão de amanhecer esplêndido tendo como destaque o Apu Salkantay.

Nosso deslumbrante SKY CAMP está localizado em frente às impressionantes montanhas Humantay e Salkantay. Esse acampamento cria a união perfeita entre o céu e a terra. Ele permitirá que você durma tranquilamente sob um céu limpo e cheio de estrelas, com uma vista excepcional das constelações. Ao mesmo tempo, você poderá desfrutar de todos os confortos de uma casa de férias de alta qualidade.


- » 26 iglus
- » 2 pessoas por cabana
- » Sala de jantar e cozinha
- » Serviços higiênicos
- » **Opcional:**
  - Wi-Fi



4



5



6

## DADOS DO DIA

### » REFEIÇÕES

**Café da manhã, Almoço e jantar**

### » ACOMODAÇÃO

**Sky Camp**

### » DIFICULDADE

**Moderado a desafiadora**

### » DISTÂNCIA DA CAMINHADA

**10 km / 6.21 milhas**

### » DURAÇÃO DA CAMINHADA

**5 a 6 horas**

### » ALTITUDE INICIAL

**3,800 m / 12,467 pés**

### » ALTITUDE MÁXIMA

**4,200 m / 13,780 pés**

### » ALTITUDE DO

ACAMPAMENTO

**3,900 m / 12,795 pés**

1. Lagoa Humantay
2. Foto da chegada à lagoa
3. Lagoa Humantay
4. Sky Camp
5. Sala de jantar do Sky Camp
6. Dentro das cúpulas do Sky Camp



# DIA 02

Soraypampa - Abra Salkantay -  
Huayracmachay -  
Collpapampa (Mountain Sky View)

## O impressionante Salkantay e a selva amazônica

Hoje acordaremos com os primeiros raios de sol, tomando uma xícara de chá de coca e desfrutando de um café da manhã nutritivo para começar o dia com muita energia. Em seguida, caminharemos por aproximadamente três horas até o ponto mais alto da rota, o Abra Salkantay (4.630 m / 15.190 pés). A subida será um pouco desafiadora, principalmente ao passar pela "Trilha das 7 Serpentes", assim chamada por seu caminho sinuoso.

Ao chegarmos ao topo, você poderá apreciar a magnífica vista dos vales circundantes e do pico Salkantay (6.271 m / 20.574 pés), considerado o segundo mais alto da região de Cusco. De lá, também poderá avistar as montanhas Humantay, Tucaruhy e Pumasillo. Após contemplar a bela paisagem e fazer uma pausa merecida, descenderemos até chegar a Huayracmachay (3.850 m / 12.631 pés), onde seremos servidos de um delicioso almoço, cercados pelas incríveis vistas únicas dos Andes.





A caminhada segue por uma área rochosa e íngreme, onde vamos obter vistas deslumbrantes do vale. Após um almoço revitalizante, entraremos nas margens da selva amazônica, também conhecida como “floresta nublada”. Em seguida, caminharemos por três horas e meia, desfrutando de uma floresta tropical mágica e testemunhando as mudanças rápidas de paisagem e de clima dos Andes para a Amazônia. Teremos panoramas coloridos, vida selvagem diversificada e plantas nativas. Aqui, você sentirá que o clima se torna muito mais quente.

Depois de um longo dia de caminhada, seguiremos para o acampamento em Collpapampa (2.950 m / 9.678 pés), onde o Mountain Sky View nos espera para um jantar bem merecido e um descanso confortável. Você certamente dormirá bem esta noite.

Como nos tempos de nossos ancestrais, nosso compromisso é com nossa Pachamama (Mãe Terra) e com os Apus (montanhas sagradas). Nosso acampamento, Mountain Sky View, é adaptado ao ambiente natural sem gerar nenhum impacto audiovisual, construído com materiais encontrados no próprio local, localizado em um sítio cercado por montanhas tropicais e rios rochosos sob o brilho das estrelas.


- » 20 cabanas
- » 2 pessoas por cabana
- » Sala de jantar e cozinha
- » Banheiros e chuveiros quentes
- » **Opcional:**
  - Wi-Fi



4



5



6

## DADOS DO DIA

### » REFEIÇÕES

**Café da manhã, almoço e jantar**

### » ACOMODAÇÃO

**Mountain Sky View**

### » DIFICULDADE

**Desafiadora**

### » DISTÂNCIA DA CAMINHADA

**23.5 km / 14.60 milhas**

### » DURAÇÃO DA CAMINHADA

**10-11 horas**

### » ALTITUDE INICIAL

**3.900 m / 12.795 pés**

### » ALTITUDE MÁXIMA

**4.630 m / 15.190 pés**

### » ALTITUDE DO ACAMPAMENTO

**2.950 m / 9.678 pés**

1. Passo de Salkantay
2. Salkantay com neve
3. Um momento de descanso aos pés do Apu Salkantay
4. Vista do céu da montanha
5. Confortáveis cabanas em estilo andino
6. Dentro do Mountain Sky View



# DIA 03

Collpapampa - La Playa - Lucmabamba  
(Jungle Domos)



## Aventura na selva e experiência com café

Hoje começaremos o dia cedo e faremos um bom café da manhã antes de partir do nosso acampamento. Caminharemos pelo vale de Santa Teresa, desfrutando da paisagem exuberante, acompanhados por rios, cachoeiras, orquídeas e muitas plantações de banana, café e abacate.


Passaremos por uma pequena vila chamada Collpapampa. Em seguida, descenderemos observando belas cachoeiras, aves, águas termais, árvores frutíferas e uma diversificada flora e fauna. Se tivermos sorte, poderemos avistar o famoso "gallito de las rocas", o pássaro nacional do Peru.





Depois, chegaremos a La Playa, onde desfrutaremos de um delicioso almoço. Continuaremos pela trilha em direção a Lucmabamba (2.000 m / 6.562 pés), onde nosso acampamento nos aguarda para passar a noite. À tarde, exploraremos os arredores tropicais e visitaremos a fazenda de café orgânico para aprender tudo sobre sua produção. Além disso, conheceremos as plantações de abacate e laranja.

Retornaremos a Lucmabamba, onde desfrutaremos de um delicioso jantar antes de nos deitarmos em nossos exclusivos Domos na Selva. Aqui, você ouvirá os inúmeros sons da natureza e sentirá a harmonia com a terra enquanto contempla as estrelas de sua confortável cama, através do teto da cúpula, que lhe permite uma visão única.



## DADOS DO DIA

### » REFEIÇÕES

**Café da manhã, almoço e jantar**

### » ACOMODAÇÃO

**Jungle Domes**

### » DIFICULDADE

**Moderada**

### » DISTÂNCIA DA CAMINHADA

**17 km / 10,56 milhas**

### » DURAÇÃO DA CAMINHADA

**5 a 6 horas**

### » ALTITUDE INICIAL

**2.950 m / 9.678 pés**

### » ALTITUDE MÁXIMA

**2.950 m / 9.678 pés**

### » ALTITUDE DA ACOMODAÇÃO

**2.000 m / 6.562 pés**

No conforto de nossos Jungle Domes, você estará em absoluta conexão com a natureza que o cerca. Mergulhe nesse ambiente verde, enquanto ouve o vento, a chuva, a flora e a fauna do lugar.

- » 16 cúpulas
- » 2 pessoas por cabana
- » Sala de jantar e cozinha
- » Banheiros e chuveiros quentes

#### » Opcional:

- Chuveiro quente
- Wi-Fi

1. Caminhada pelos exuberantes contrafortes da Amazônia
2. Belas cachoeiras
3. Preparação tradicional de café
4. Vista aérea do Jungle Domes
5. Os domos imitam o ambiente natural
6. Interior confortável dos domos



# DIA 04

Lucmabamba - Llactapata - Hidroelétrica -  
Águas Calientes

## Machu Picchu pela primeira vez. Prepare sua câmera!

Hoje você estará ansioso para calçar suas botas de montanhismo para o último dia de caminhada, depois de desfrutar de um delicioso café da manhã. Percorreremos um trecho do original e mundialmente famoso Caminho Inca. Subiremos por duas horas, contemplando as belas vistas do vale de Santa Teresa até chegar a Llactapata (2.700 m / 8.858 pés), um sítio arqueológico localizado em frente ao imponente Machu Picchu.

Llactapata é o primeiro complexo que visitaremos, e nosso guia fornecerá informações sobre os mistérios da antiga história inca. Além disso, você terá a primeira visão da majestosa Machu Picchu e Huayna Picchu. Aproveite o momento para tirar fotos incríveis e compartilhar suas experiências fantásticas com amigos e familiares.

Em seguida, descenderemos por uma hora e meia até Aobamba, onde teremos mais vistas da cidadela inca de Machu Picchu e desfrutaremos de um delicioso almoço. Depois, continuaremos o percurso por mais meia hora até chegar a Hidroelétrica (1.800 m / 5.906 pés). Um dos pontos mais impressionantes deste trecho é a cascata artificial de 250 metros de altura que gera eletricidade para toda a cidade de Cusco.



1



2



3



Ao chegar à Hidroelétrica, você terá a opção de pegar um trem (não incluído no programa) ou fazer uma caminhada extraordinária de aproximadamente três horas, apreciando as belas paisagens até chegar a Águas Calientes. Será mais uma oportunidade de desfrutar do ambiente acolhedor da selva durante essa jornada.

Ao longo do caminho, você poderá observar o Intihuatana, uma antiga rocha que os incas usavam como relógio de sol para ler o solstício de inverno, marcando o início da temporada agrícola. Já em Águas Calientes, teremos um delicioso jantar servido num restaurante exclusivo e dormiremos em um confortável hotel.

Nota: Durante a época de chuvas, a caminhada pelo caminho de Llactapata não é 100% garantida devido a alguns problemas de segurança. Quando chove com frequência, o trajeto pode se tornar um pouco perigoso.

Oferecemos uma seleção de hotéis bem localizados na cidade com quartos confortáveis e decorados com bom gosto. Você encontrará quartos e camas impecáveis, além de banheiros e chuveiros adequados. É o lugar perfeito para descansar antes do dia mais importante de sua viagem.

- » Individual, duplo, twin, duplo e triplo
- » Sala de jantar e cozinha
- » Banheiros e chuveiros quentes
- » Wi-Fi



4



5



6

## DADOS DO DIA

### » REFEIÇÕES

**Café da manhã, almoço e jantar**

### » ACOMODAÇÃO

**Hotel**

### » DIFICULDADE

**Desafiante**

### » DISTÂNCIA DA CAMINHADA

**25 km / 15,53 milhas**

### » DURAÇÃO DA CAMINHADA

**8 a 9 horas**

### » ALTITUDE INICIAL

**2.000 m / 6.562 pés**

### » ALTITUDE MÁXIMA

**2.800 m / 9.186 pés**

### » ALTITUDE DA ACOMODAÇÃO

**2.040 m / 6.693 pés.**

1. Primeira vista da imponente Machu Picchu a partir do mirante de Llactapata
2. Sítio arqueológico de Llactapata
3. Ponte sobre a floresta amazônica em Aobamba
4. Águas Calientes
5. Confortável hotel em Aguas Calientes
6. Quartos confortáveis



# DIA 05

Aguas Calientes - KM 104 - Chachabamba -  
Inti Punku - Machu Picchu - Aguas Calientes

## Siga os passos ancestrais e transporte-se ao passado

Hoje iniciaremos nossa aventura muito cedo, buscando você no hotel às 5:00 da manhã para caminhar por aproximadamente uma hora e meia até chegar ao KM 104, ponto de partida do Caminho Inca. Durante o percurso, vamos apreciar o sol radiante cobrindo as vastas montanhas dos Andes e o rio Urubamba ao lado dos trilhos do trem. Conforme avançamos, será fornecido um lanche para ser degustado durante a caminhada.

Iniciaremos o já conhecido Caminho Inca Clássico e você estará imerso na paisagem impressionante cercada por vegetação exuberante e majestosas montanhas que vigiam você. Após um curto período, chegaremos ao primeiro sítio arqueológico inca conhecido como Chachabamba, onde nosso guia especializado estará pronto para iniciar a explicação do local.

Depois de três horas, chegaremos a um dos fascinantes sítios incas, o complexo Wiñay Wayna (2.650 msnm / 8.694 pés), que traduzido para o espanhol significa "sempre jovem". A maioria dos excursionistas fica maravilhada com sua arquitetura incrível. Além disso, você descobrirá uma fonte de água ritualística, templos dedicados à força da natureza e belos terraços agrícolas. Wiñay Wayna é o local perfeito para aprender um pouco mais sobre a impressionante história dos incas.



1



2



3



Enquanto explora esses locais, você terá um momento para relaxar, descansar em paz e se conectar com a mãe natureza através do canto dos pássaros e do som suave do vento. Mais adiante, você verá o acampamento onde os trilheiros, que fazem o Caminho Inca Clássico, pernoitam. Aqui, terá tempo para desfrutar de um saboroso lanche que preparamos para você.

Em seguida, continuaremos a caminhada até a Puerta del Sol ou Inti Punku, de onde terá as primeiras vistas extraordinárias de Machu Picchu e de toda a sua arquitetura incrível. Você ficará maravilhado com a forma com que os incas conseguiram construir um local tão grandioso em uma montanha. A paisagem é de sonho, e você sentirá a magia e o mistério de Machu Picchu, que resistiu, incrivelmente, ao árduo teste do tempo. Aproveite a oportunidade para capturar algumas fotos, enquanto reflete sobre como foram capazes de erguer pedras tão grandes. Aqui também procure compreender a profunda conexão com a natureza.

Nesta parte, no entanto, ainda não entraremos na cidadela. Aguardaremos os turistas irem embora, para podermos observar com mais tranquilidade, a mágica luz dourada do sol se pondo sobre os imensos muros de pedra. No dia seguinte, iremos explorar cada centímetro desta obra-prima. Por enquanto, seguiremos por um caminho alternativo até a saída, onde embarcaremos em um ônibus que nos levará à pequena cidade de Aguas Calientes para passarmos a noite em um hotel. Antes de descansar, jantaremos em um dos melhores restaurantes do povoado. Certifique-se de dormir cedo, pois amanhã você se levantará antes do nascer do sol.



4



5



6

## DADOS DO DIA

### » REFEIÇÕES

**Lanche, box lunch e jantar**

### » ACOMODAÇÃO

**Hotel**

### » DIFICULDADE

**Moderada**

### » DISTÂNCIA DA CAMINHADA

**16.50 km / 10,25 milhas**

### » DURAÇÃO DA CAMINHADA

**6-7 horas**

### » ALTITUDE INICIAL

**2.040 m / 6.693 pés**

### » ALTITUDE MÁXIMA

**2.720 m / 8.924 pés**

### » ALTITUDE DA ACOMODAÇÃO

**2.040 m / 6.693 pés**

1. Vista de Machu Picchu a partir de Intipunku
2. Centro Arqueológico de Intipunku
3. Vista de Machu Picchu a partir de Intipunku
4. Último trecho da Trilha Inca
5. Arquitetura inca em Chachabamba
6. Escadas na Trilha Inca



# DIA 06

Aguas Calientes - Machu Picchu -  
Ollantaytambo - Cusco

## Explore a incrível cidadela inca de Machu Picchu

Depois de uma merecida noite de descanso, hoje é o momento que você estava esperando. Você vai caminhar pelas misteriosas ruas do majestoso Santuário Histórico de Machu Picchu. Para isso, você terá que acordar antes do amanhecer para garantir vencer a multidão de turistas. Você seguirá de ônibus em um trajeto em zig zag de 25 minutos até a entrada da cidadela inca de Machu Picchu. Entrará minutos antes do sol nascer, pintando a fortaleza com um tom dourado precioso.

Em seguida, você vai poder explorar o complexo em uma visita guiada de uma hora e meia, enquanto tirará fotos incríveis do local. Aqui, você conhecerá algumas das partes mais importantes de Machu Picchu e aprenderá sobre sua história. Após o término do tour, você poderá subir a montanha Huayna Picchu ou a montanha Machu Picchu (se tiver reservado os ingressos com antecedência); esses passeios levarão de uma hora e meia a três horas para subir e descer, respectivamente.





Depois, será chegada a hora de voltar para Aguas Calientes. Uma vez no povoado, você terá a opção de escolher um restaurante para desfrutar um delicioso almoço antes de embarcar no trem rumo a Ollantaytambo. A partir de lá, você viajará em nosso transporte privado que o levará de volta a Cusco.

Agora é hora de desfrutar de um merecido descanso e colocar os pés para cima. Seu passeio pode ter terminado, mas garantimos que seu coração continuará acelerado por muitos anos, ao se lembrar dessa incrível aventura.



4



5



6

## DADOS DO DIA

### » REFEIÇÕES

**Café da manhã**

### » DIFICULDADE

**Fácil**

### » DURAÇÃO DA ATIVIDADE

**2 a 3 horas explorando Machu Picchu**

### » ALTITUDE DA CIDADELA DE MACHU PICCHU

**2.430 m / 7.972 pés**

### » MONTANHAS OPCIONAIS

**Moderado a desafiador**

### » ALTITUDE DA MONTANHA MACHU PICCHU

**3.000 m / 9.843 pés  
(3 a 4 horas)**

### » ALTITUDE DA MONTANHA HUAYNA PICCHU

**2.720 m / 8.924 pés  
(2 horas)**

### » ALTITUDE DA MONTANHA HUCHUY PICCHU

**2.497 m / 8.192 pés  
(1,5 horas)**

1. Machu Picchu, a maravilha inca
2. Impressionante arquitetura inca no complexo de Machu Picchu
3. Templo do Condor
4. Terraços em Machu Picchu
5. Templo do Sol
6. Detalhe da arquitetura inca



# INCLUSÕES





# O QUE ESTÁ INCLUÍDO?

## » Autorizações e entradas

- Bilhete de entrada para a Trilha Salkantay
- Entrada para a Lagoa Humantay
- Autorizações e Bilhete para o Caminho Inca

Tão logo recebamos os seus dados completos e o depósito de sua reserva, lhe asseguraremos todas as entradas necessárias. As mesmas estão sujeitas a disponibilidade, são emitidas para uma data específica e são nominais e intransferíveis, não podendo ser trocadas em hipótese alguma. As modificações referentes ao número de passaporte somente serão aceitas por motivo de renovação. Neste caso, você deverá ter em mãos o seu passaporte novo e o antigo.

- Entrada no Sitio Arqueológico de Machu Picchu (Circuito 3)

## » Serviço de alta qualidade e segurança

- Reunião Informativa (anterior a saída)

Na noite anterior a cada viagem, você terá uma reunião de orientação com o seu guia. Para passeios de vários dias, essa reunião geralmente ocorre às 17h em nosso escritório ou, dependendo do itinerário, no seu hotel. Para passeios de um dia, você receberá uma chamada detalhada pelo WhatsApp com informações importantes sobre o que levar, horário de coleta e para confirmar o endereço do seu hotel.

- Guia de turismo gabaritado

Nossos guias oficiais de turismo falam inglês e espanhol, e contam com formação profissional e certificação. Foram escolhidos por sua experiência, responsabilidade, e paixão por explorar e compartilhar, com orgulho, a nossa cultura e história. Em cada aventura serão capazes de mantê-lo em segurança e conforto, para que desfrute de sua viagem, sem preocupações.

- Equipamentos de acampamento

Contamos com amplos refeitórios e uma cozinha, em cada acampamento. Além disso, todo o nosso equipamento como: mesas, cadeiras e utensílios de cozinha, serão transportados por nossos cavalos.

- Uma bolsa de lona Salkantay Trekking

Para a trilha, você receberá uma bolsa de lona onde você poderá levar os seus

pertences, até 7 kg/15,4 lb. (o seu saco de dormir já está incluído nesse peso).

A sua bolsa será transportada pelos cavalos.

- Saco de dormir

Nossos sacos de dormir são eficazes e duradouros, idealizados para lhe proteger de temperaturas abaixo de 18°C (0°F). Eles possuem a forma de múmia e são forrados. Os sacos de dormir são desinfetados e limpos após cada utilização, tendo um máximo de uso de 30 viagens.

- Bastões de trekking
- Kit médico e de primeiros socorros

Todos os guias da Salkantay Trekking possuem formação em primeiros socorros e passam por periódicos treinamentos, obrigatórios, a cada mês de fevereiro. O guia sempre terá em mãos um kit médico de primeiros socorros e oxigênio, para atendimento de emergências básicas (sintomas do mal de altitude, diarreia, cortes, arranhões, etc.) Em casos graves, você será socorrido o mais rápido possível, e encaminhado a um hospital para atendimento.

- Serviços adicionais incluídos no nosso programa

Acreditamos que a atenção com os pequenos detalhes é o que nos diferencia das demais empresas locais. Você receberá uma capa para proteger a sua mochila durante o caminho, além de uma capa de chuva.

- Serviço de atendimento ao cliente 24/7

Caso necessite contactar a Salkantay Trekking antes da sua viagem, possuímos atendimento telefônico 24 horas por dia.

- Telefone via satélite

A sua tranquilidade é a nossa maior prioridade. Todos os nossos guias estão treinados para casos de emergência, em ambiente de montanha; porém, poder contactar o seu médico, hospital, ou algum conhecido, pode te ajudar a se sentir mais seguro. Por esta razão, cada guia Salkantay Trekking possui um telefone, ligado via satélite, para fazer chamadas para qualquer parte do mundo, de qualquer lugar que estiver nas montanhas.

## » Hospedagem

- Hospedagem em acampamentos exclusivos





**Sky Camp**



**Mountain Sky View**



**Super Jungle Domes**

Como nossos antepassados, temos uma profunda consideração pela Pachamama (Mãe Terra). Por isso, nossos acampamentos e lodges são adaptados ao entorno, buscando não gerar impactos negativos.

• **Hotel em Aguas Calientes (Dias 4 e 5)**

Você vai passar dois noites em um confortável hotel de Aguas Calientes, que inclui a guarda de sua bagagem enquanto você estiver visitando Machu Picchu.

As acomodações são de habitações individuais, matrimoniais e triplas.

» **Alimentação**

• **5 cafés da manhã, 5 almoços e 5 jantares.**

Nosso chef prepara os melhores pratos em meio as montanhas! Os clientes ficam encantados com o nosso menu! Estamos atentos a todas as dietas (menus veganos, vegetarianos, ou especiais, estão disponíveis, sem custo adicional). Tão logo possa, nos informe se possui alguma alergia, ou alguma restrição alimentar, deixando registrado em seu formulário de reserva. Não se esqueça também de lembrar este fato ao seu guia, durante a Reunião Informativa. Você terá direito a café da manhã, almoço e jantar, além de bebidas quentes e petiscos.

• **Água para a trilha**

Lhe proporcionaremos água fervida, filtrada e fria durante a trilha, desde a primeira refeição, até o último café da manhã da excursão. Para isso, é preciso que você traga uma garrafa de água vazia ou o camel bag, que poderá reabastecer de água, a cada refeição (recomendamos uma garrafa com capacidade de 2 litros).

• **Chá para o despertar**

Cada manhã, no acampamento, você despertará com uma xícara quente de chá de coca. Lhe serviremos diretamente em seu alojamento, para que se aqueça antes de começar o dia.

• **Hora do chá ou Happy Hour**

Todas as tardes, antes do jantar, os serviço de copa te proporcionará pipoca, biscoitos, café, chocolate quente, chá, água quente, etc. Depois de um longo dia



de caminhada, você não terá que esperar até a hora do jantar para relaxar, se aquecer, e desfrutar de uma rodada de tira gostos.

• **Snacks do dia a dia na trilha**

Cada manhã, antes de começar a sua caminhada, lhe daremos snacks para você ir comendo durante a trilha (frutas locais, biscoitos, chocolates, balas, etc.) A cada manhã, a reabasteceremos, para que possa desfrutar de seu lanchinho, durante a trilha.

• **Uma sacola de pano porta lanches (por pessoa)**

Te proporcionaremos una bolsa de tela para tus snacks, ideal para guardar los envoltorios y mantener el ambiente limpio. ¡Úsala durante toda la caminata!

» **Transporte**

• **Dia 1: Transporte do seu hotel até Challacancha, ponto de partida da trilha**

• **Dia 5: Passagem de ônibus de ida desde Machu Picchu até Aguas Calientes**

• **Dia 6: Passagem de ida e volta entre Aguas Calientes e Machu Picchu**

• **Dia 6: Transporte desde a Estação de Trem de Ollantaytambo até o seu hotel em Cusco**

• **Bilhete de trem de Aguas Calientes a Ollantaytambo (Dia 6)**

Serviço Expedition da PeruRail

• **Mulas de carga**

Nos dias 1, 2, e 3, as mulas de carga farão o transporte de todo o equipamento de camping e de sua bagagem até o peso permitido (7 Kg). Nossos arrieiros ficarão a cargo de sua bolsa de lona Salkantay Trekking e de seus objetos pessoais, e lhe entregarão ao chegar a cada acampamento.



# O QUE NÃO ESTÁ INCLUIDO

## » Montanha Huayna Picchu

Se você gosta de desafios, considere a opção de escalar a famosa montanha que aparece por trás da impressionante Machu Picchu, que aparece em todas as fotos. Este desafio levará você a, aproximadamente, 45 minutos de subida vertiginosa, e caso você tenha medo de altura, pode ser um pouco assustador. Porém, as incríveis vistas que se veem lá de cima, valem cada minuto desse esforço.

Você pode fazer essa excursão depois da sua visita guiada em Machu Picchu. Não se esqueça de reservar a sua entrada para essa montanha, com pelo menos dois ou três meses de antecedência.

- O bilhete de entrada para a Montanha Huayna Picchu tem um custo extra de US\$ 60.00 por pessoa.

## » Montanha Machu Picchu

A Montanha Machu Picchu é uma outra montanha que rodeia o sítio arqueológico de Machu Picchu. Oferece caminhos menos íngremes, mais amplos e visualmente menos eletrizantes que Huayna Picchu, levando-se uma hora e meia para se chegar até o topo. Essa caminhada requer um bilhete de entrada que pode ser reservado antecipadamente.

- O bilhete da Montanha Machu Picchu tem um custo extra de US\$ 60.00 por pessoa

## » Almoço em Aguas Calientes e jantar em Cusco (Dia 6)

## » Trem da Hidroelétrica a Aguas Calientes (Dia 4)

Se por acaso estiver cansado, ou se sentindo um pouco mal, após a trilha de Lucmabamba a Hidrelétrica, você pode optar por ir de trem, da Hidrelétrica a Aguas Calientes.

- US\$ 40.00 por pessoa.

## » Roupas e equipamento pessoal de trilha

## » Seguro viagem



## » Gorjetas para a nossa equipe

É comum o uso da gorjeta em qualquer excursão do Peru. Mesmo que paguemos bons salários a toda a nossa equipe, qualquer extra será bem vindo.

## » Custos adicionais ou atrasos fora de nosso controle

Deslizamentos de terra, condições climáticas desfavoráveis, modificações de itinerário por motivos de segurança, enfermidades, pandemias, trocas nas políticas governamentais, instabilidade política, greves, casos aleatórios, etc.



# ANTES DE VIAJAR

Queremos que sua viagem ao Peru seja o mais inesquecível e despreocupada possível. Nesta seção, você encontrará as respostas para todas as perguntas que possa ter sobre viajar com a Salkantay Trekking. Por favor, leia as informações a seguir com atenção, elas ajudarão a esclarecer qualquer dúvida sobre nossos serviços.

## » Quantos dias preciso para me aclimatar em Cusco antes da caminhada?

É muito importante estar bem aclimatado à altitude antes de participar de uma trilha nos Andes. Recomendamos que você chegue a Cusco pelo menos 2 ou 3 dias antes do início da caminhada para ajudar na adaptação e evitar possíveis problemas relacionados ao mal de altitude durante o percurso.

É provável que você já tenha estado em outra região de grande altitude no Peru antes de chegar a Cusco. Nesse caso, sugerimos que descanse um dia inteiro em Cusco para se recuperar da viagem e aproveitar as vistas e sons característicos da cidade, antes de começar a trilha.

Aqui estão algumas sugestões de atividades para fazer nos arredores de Cusco antes de começar a sua aventura:



City Tour



Vale Sagrado dos Incas



Maras e Moray

## » Reunião informativa ou briefing

Todas as reuniões informativas acontecem às 17h no dia anterior à viagem, em nosso escritório principal em Cusco (ou em seu hotel). As reuniões duram aproximadamente de 30 a 45 minutos. Caso você não possa comparecer, será necessário coordenar outro horário por e-mail, telefone ou diretamente no escritório da Salkantay Trekking.

## » Pagamento do saldo final da trilha (em Cusco)

A excursão deve estar paga integralmente no máximo 2 dias antes da sua

participação na trilha. Caso contrário, sua reserva não será confirmada.

Agradecemos se puder efetuar o pagamento (em dólares americanos ou soles peruanos) pessoalmente, em nosso escritório em Cusco. Existem várias caixas eletrônicas no centro histórico para retirada de dinheiro. Também aceitamos pagamentos online via PAYPAL ou CARTÃO, porém será acrescido o valor referente a 5% (cobrado pela Niubiz e PayPal). Não aceitamos cheques bancários ou cheques de viagem como forma de pagamento.

## » Bolsa de viagem ou malote de lona

Na tarde anterior ao início da trilha, entregaremos uma bolsa de lona para guardar suas roupas e outros itens indispensáveis durante a trilha. Nossos carregadores irão transportá-la e entregá-la quando você chegar a cada acampamento. É importante lembrar que você não terá acesso aos itens da bolsa até o final de cada dia.

O peso máximo permitido é de 7 kg / 15,4 libras, incluindo o peso do saco de dormir, roupas e outros itens pessoais. As dimensões são 60 x 24 x 22 cm (23,6 x 9,4 x 8,7 polegadas).

## » Posso guardar minha bagagem no escritório?

Claro! Durante a viagem, você pode guardar sua bagagem principal, sem custo, em nosso escritório (você pode coordenar isso conosco no dia da sua reunião informativa ou por e-mail).

Você também pode deixar o que não precisar durante a viagem no seu hotel. Quase todos os hotéis oferecem esse serviço gratuitamente. Não deixe objetos de valor nas malas; guarde-os no cofre do hotel e peça um recibo detalhado (no caso improvável de roubo, muitas companhias de seguros exigem que você tenha uma cópia do recibo). O ideal é colocar itens como cartões de crédito em um envelope fechado e assinado para sua maior segurança.

## » Recepção dos clientes

Por favor, leve em consideração:

- Todos os serviços de recepção são realizados dentro da cidade de Cusco, mas recomendamos reservar um hotel no centro histórico com boa localização.
- Nosso guia ou equipe confirmará o horário de apanhá-lo um dia antes do passeio.
- Devido às condições de tráfego, o horário de recepção pode variar entre 30 a 45 minutos.



- Cusco é uma cidade antiga, com muitas ruas estreitas de paralelepípedos. Alguns hotéis e Airbnbs estão localizados em ruas sem acesso para carros ou em subidas longas e íngremes, o que pode dificultar o transporte de sua bagagem.
- Recomendamos fortemente que você reserve uma acomodação de fácil acesso.

## » Retorno a Cusco

- O retorno de Machu Picchu exige bastante logística, mas não se preocupe, tudo está incluído no seu tour!
- Em Machu Picchu, você pegará um ônibus que o levará em 25 minutos até a pequena cidade de Aguas Calientes. O embarque no ônibus será por ordem de chegada.
- Em Aguas Calientes, você pegará um trem em direção a Ollantaytambo (ou Poroy). Seu guia entregará os bilhetes de trem, onde estará indicado o seu horário de embarque. Certifique-se de estar na estação 30 minutos antes. O trajeto de Aguas Calientes a Ollantaytambo dura 1 hora e 45 minutos.
- Quando chegar à estação, nosso representante, identificado com o uniforme da Salkantay Trekking, estará esperando para levá-lo de volta a Cusco ou diretamente ao seu hotel. A viagem de Ollantaytambo até Cusco dura 1 hora e 30 minutos.
- Em Cusco, dependendo da localização do seu hotel, o levaremos em um carro menor de nossa empresa (Hyundai H1) para que você chegue mais rápido ao seu destino.

**Nota:** Seu tour inclui uma passagem de ônibus da Consettur de ida para Machu Picchu a partir de Aguas Calientes, então você pode escolher usá-lo para a ida ou para a volta. Se quiser um bilhete de ida e volta, deverá pagar um extra de US\$ 12,00.

## » Viagens em grupo

As viagens em grupo são formadas por diferentes tipos de pessoas, o que significa que as condições físicas e as idades podem variar. Ao aceitar fazer parte de um tour em grupo, você também estará concordando que algumas pessoas podem caminhar mais rápido ou mais devagar que você. Portanto, cada participante pode ir no seu próprio ritmo durante o percurso.

Pode acontecer que um grupo queira modificar o itinerário; no entanto, o guia decidirá se essas mudanças são possíveis ou não, após consultar todos os participantes.

## » Greves e manifestações

As greves e manifestações são comuns no Peru, e isso pode interromper alguns de nossos passeios. As estradas ou vias férreas podem ser bloqueadas. No entanto, tentaremos manter a sua excursão, conforme planejado originalmente, mesmo que isso signifique sairmos uma noite antes do previsto.



Em caso de alterações ou cancelamentos, nosso departamento de operações coordenará tudo com você. Sua segurança é nossa prioridade máxima, por isso tomaremos as decisões necessárias para a sua proteção.

## » Objetos perdidos

Por favor, preste atenção onde você deixa os seus pertences, e lembre-se de recolher tudo sempre que sair de um local ou transporte. Você é o único responsável por seus pertences durante o tour.



# O QUE VOCÊ DEVE TRAZER?

- » Passaporte válido ou carteira de identidade (no caso de brasileiros)
- » Dinheiro extra (recomendado em soles)
- » Medicamentos de uso pessoal
- » Garrafa de água ou camelbak - (opcional: pastilhas purificadoras)
- » Protetor solar 70+ ou mais
- » Repelente de insetos
- » Produtos de higiene pessoal
- » Botas/sapatos de montanha (preferencialmente impermeáveis)
- » Calçado leve ou sandálias
- » Calças de trekking
- » Meias de trekking
- » Calças térmicas
- » Shorts
- » Polainas impermeáveis
- » Camisetas de manga longa
- » Jaqueta térmica
- » Jaqueta impermeável
- » Poncho impermeável
- » Luvas de lã ou impermeáveis
- » Chapéu que proteja o rosto e o pescoço
- » Gorro de lã
- » Lenço para pescoço ou buff
- » Óculos com proteção UV
- » Saco de dormir
- » Bastões para caminhada com ponta de borracha
- » Mochila de caminhada média (15 a 25 litros)
- » Câmera com carregador
- » Bateria externa
- » Lanches: barras energéticas, eletrólitos, frutas secas, géis energéticos, etc.
- » Roupas de banho
- » Toalha
- » Lanterna



\*É aconselhável usar calças impermeáveis durante a estação chuvosa (setembro a março).





**Salkantay**  
TREKKING  
Treks & Expeditions Specialists

[www.salkantaytrilha.com](http://www.salkantaytrilha.com)



[info@salkantaytrekking.com](mailto:info@salkantaytrekking.com)



+51 992 695 957



Calle Triunfo 346  
Plaza de Armas Cusco



De segunda a sábado,  
das 9:00 às 19:00 horas